

BERGEN
KOMMUNE



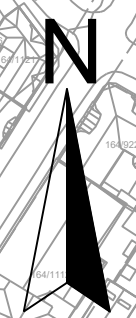
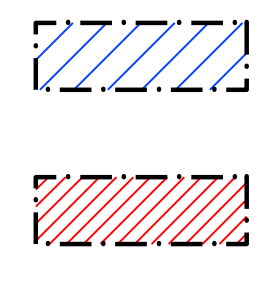
Leverandør **Norconsult** asplan viak

Ikke i målestokk (A1)	Tegningsnummer/dokumentkode 001	Plan id 65800000	Dato 15.09.22
-----------------------	------------------------------------	---------------------	------------------

BT5 - Bergenhus, Bybanen fra sentrum til Åsane
Delstrekning 1, Kaigaten - Sandbrogaten

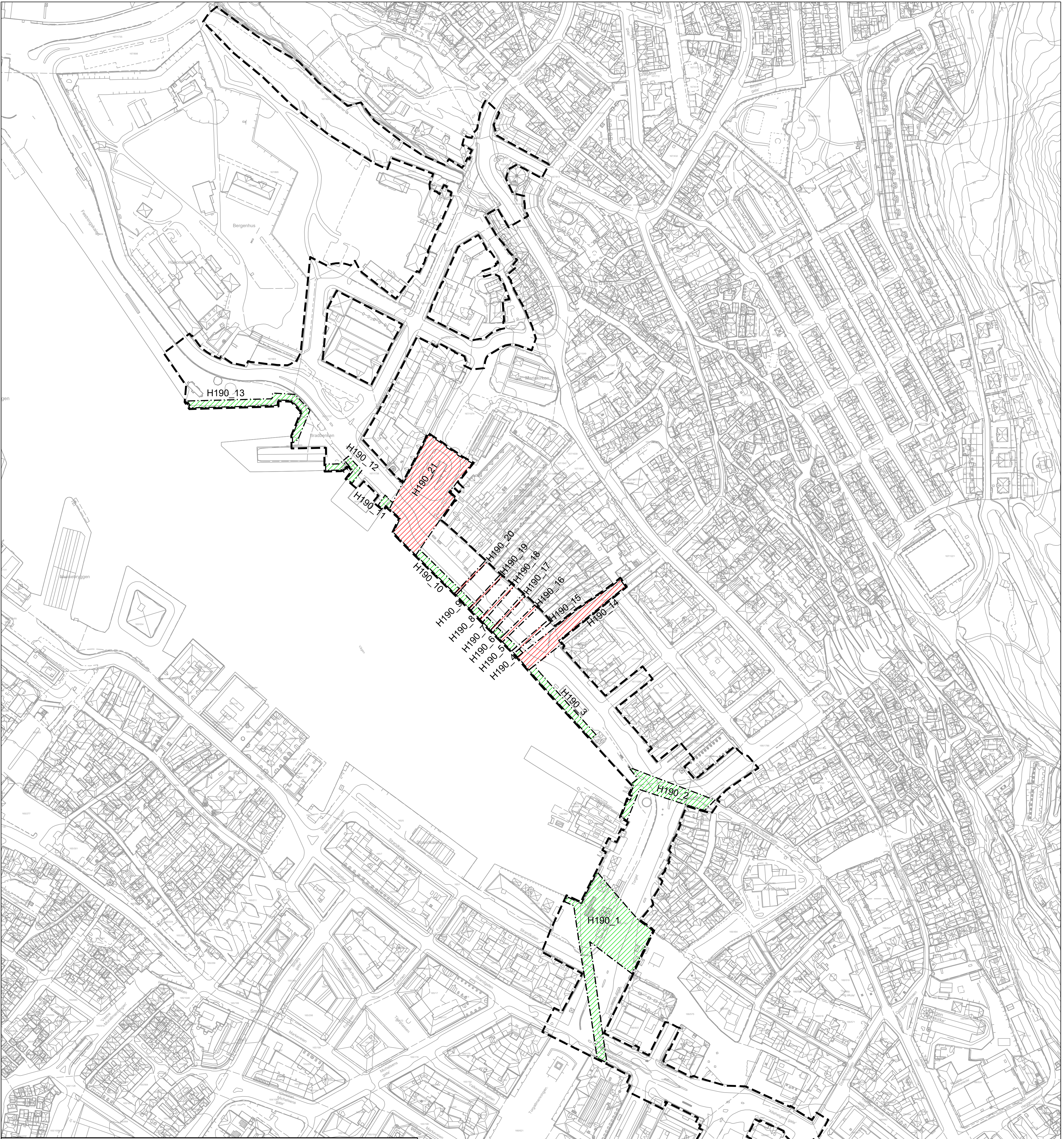
Temakart: Gravedybdler


- Temakart**
Hensynssoner for:
- H190, Andre sikringssoner, gravedybdler
 - H190_22
 - H190, Andre sikringssoner, spuntvegg
 - H190_23




H190_23

H190_22







BERGEN
KOMMUNE



Leverandør

Norconsult 

asplan
viak 

Ikke i målestokk (A1)	Tegningsnummer/dokumentkode 002	Plan id 65800000	Dato 15.09.22
-----------------------	------------------------------------	---------------------	------------------

BT5 - Bergenhus, Bybanen fra sentrum til Åsane
Delstrekning 1, Kaigaten - Sandbrogaten

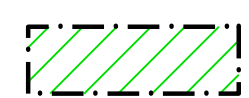
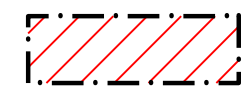
Temakart: Siktsoner

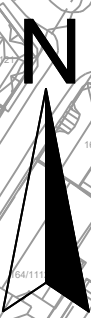
Temakart for vertikalnivå 2

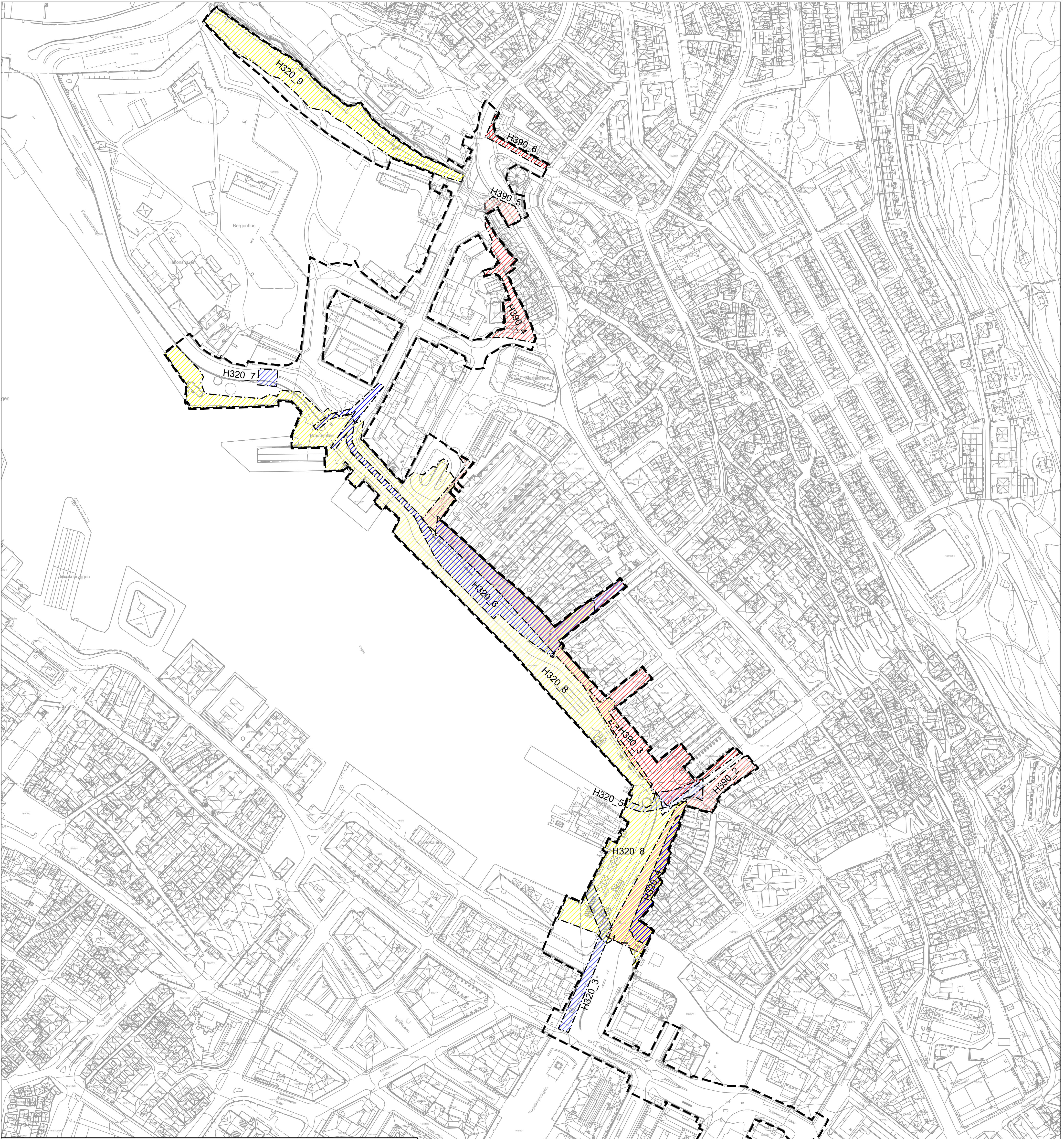
Hensynssoner for:

H190, Andre sikringssoner, SIKTSONER hvor det tillates mindre byromselemt lavere enn 1 m. H190_1 - H190_13

H190, Andre sikringssoner, SIKTSONER der bygulvert skal være fritt for møbler, vegetasjon eller andre innretninger. H190_14 - H190_21





BERGEN
KOMMUNE

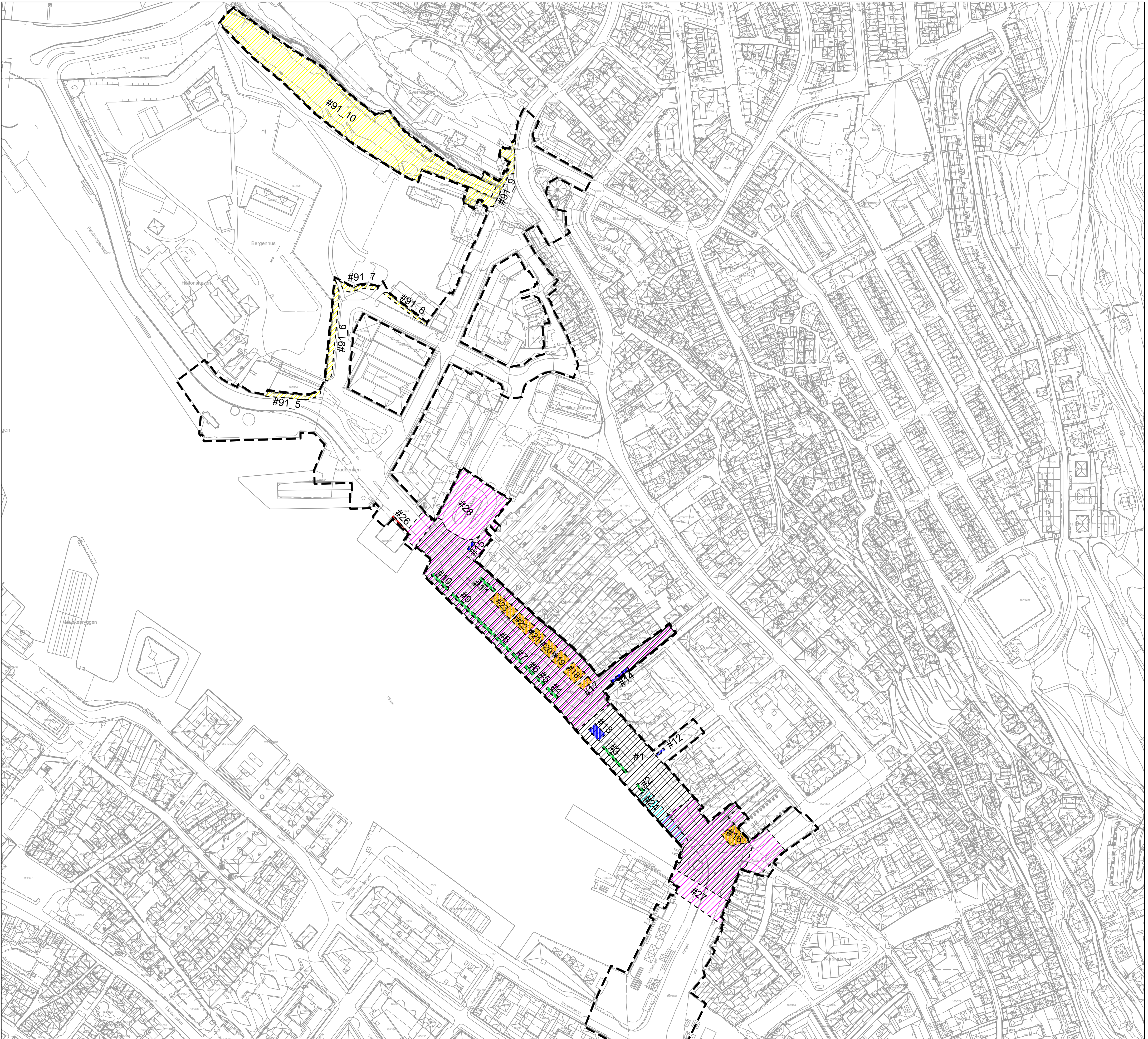


Leverandør	Norconsult	asplan viak	
Ikke i målestokk (A1)	Tegningsnummer/dokumentkode 003	Plan id 65800000	Dato 15.09.22


BT5 - Bergenhus, Bybanen fra sentrum til Åsane
Delstrekning 1, Kaigaten - Sandbrogaten
Temakart: Faresoner

- Temakart for vertikalnivå 2**
Hensynssoner for:
- H320, Faresoner flomfare, flomveier H320_1 - H320_7
 - H320, Faresoner flomfare, havnivåstigning H320_8 - H320_9
 - H390, Faresone brannsmitte H390_1 - H390_6






BERGEN KOMMUNE



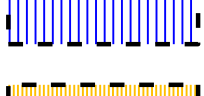



Leverandør **Norconsult** 


Ikke i målestokk (A1)	Tegningsnummer/dokumentkode 004	Plan id 65800000	Dato 15.09.22
-----------------------	------------------------------------	---------------------	------------------


BT5 - Bergenhus, Bybanen fra sentrum til Åsane
 Delstrekning 1, Kaigaten - Sandbrogaten
Temakart: Bestemmelsesområder

Bestemmelsesområder for vertikalnivå 2

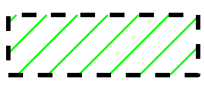
Utforming, nr. 1

- #1 Juridisk illustrasjonsplan Bryggen 
- #2-11 Møbleringssoner på Bryggen der sykkelparkering ikke er tillatt 
- #12-15 Møbleringssoner på Bryggen der sykkelparkering er tillatt 
- #16-23 Aktivitetssoner på Bryggen, bl.a. for uteservering 
- #24 Vippebom 


Vilkår for bruk, nr. 2

- #26 Del av Skur 8, på Bryggen, der fasaden kan endres 


Funksjons- og kvalitetskrav, nr. 4

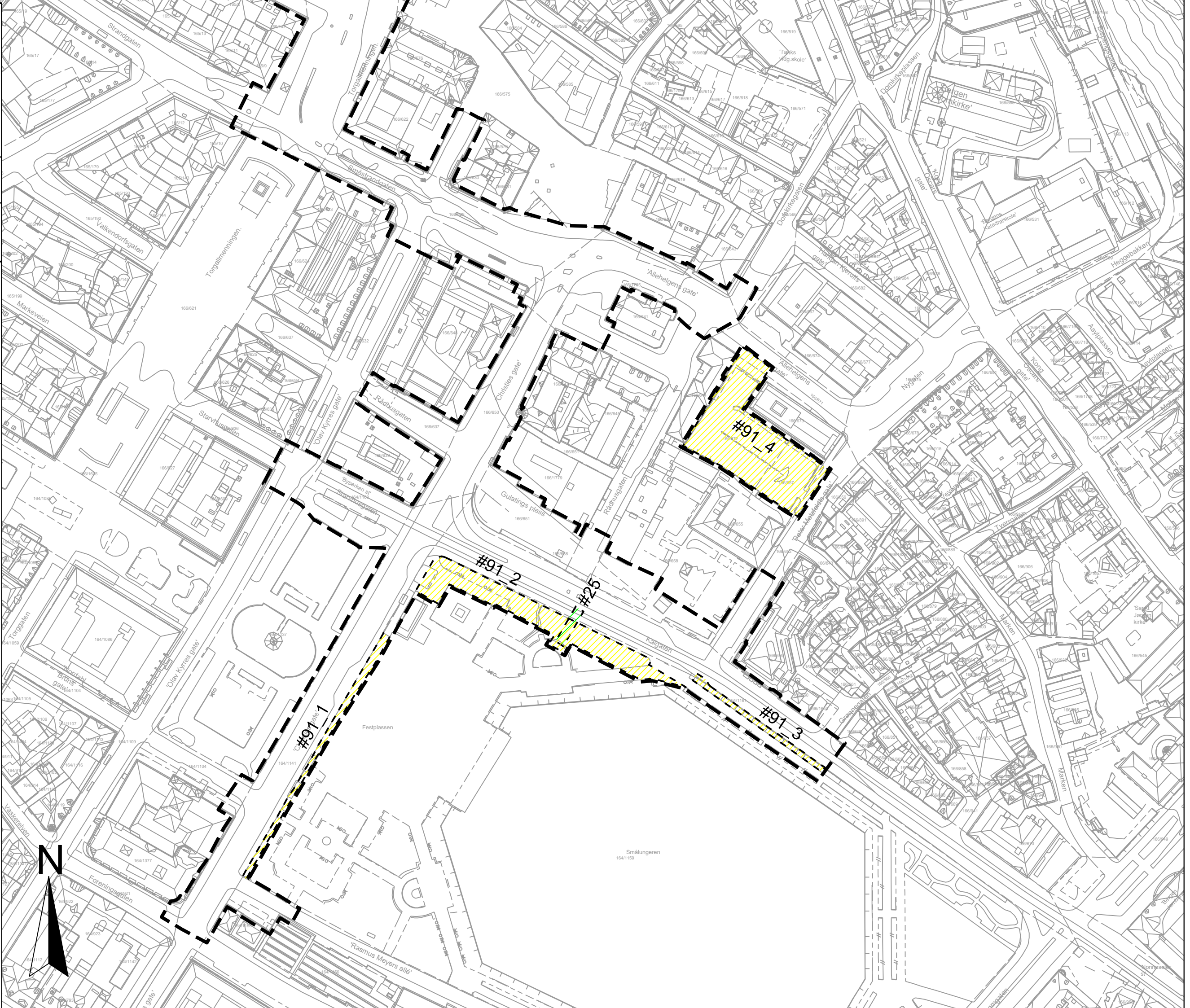
- #25 Forlengelse av gangvei i Byparken 

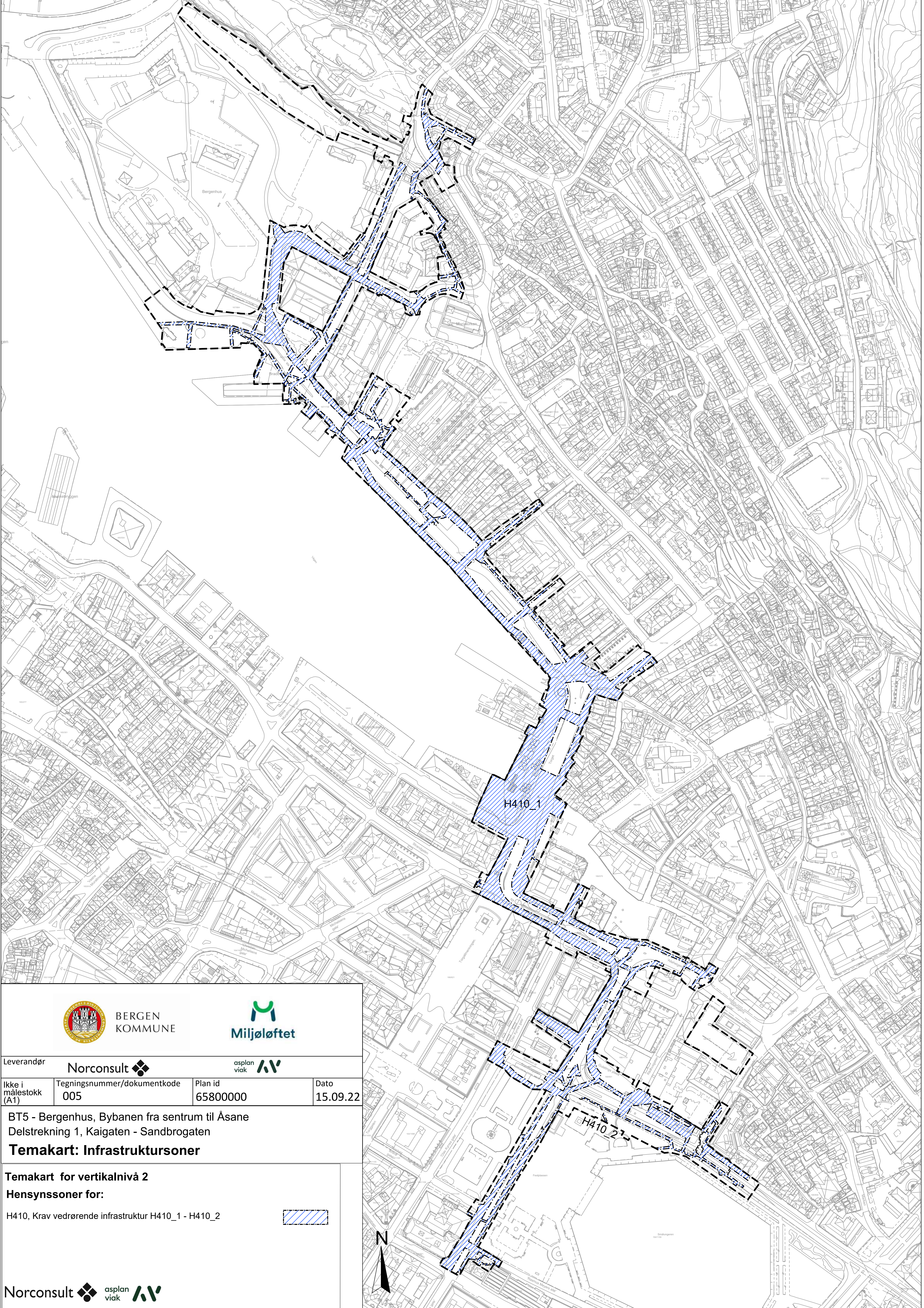
Sikre verneverdier, nr. 6

- #27-28 Videreføring av område for verdensarv, fra VKB 

Milertidige bygge- og anleggsområder



- #91_1 - 91_10 





BERGEN
KOMMUNE



Leverandør **Norconsult**  asplan viak 

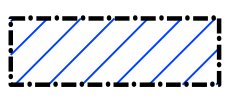
Ikke i målestokk (A1)	Tegningsnummer/dokumentkode 005	Plan id 65800000	Dato 15.09.22
-----------------------	------------------------------------	---------------------	------------------

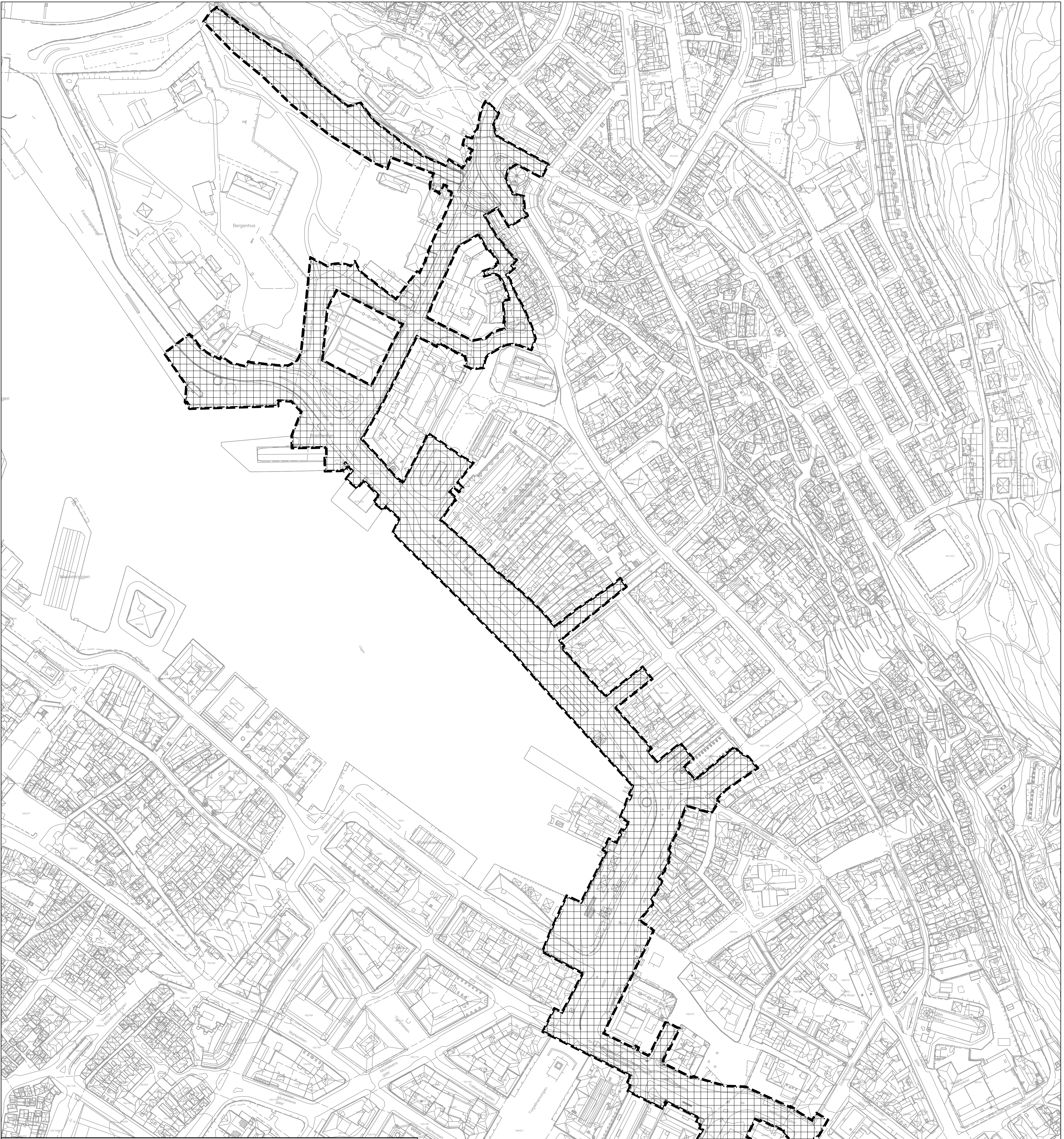
BT5 - Bergenhus, Bybanen fra sentrum til Åsane
Delstrekning 1, Kaigaten - Sandbrogaten

Temakart: Infrastruktursorer

Temakart for vertikalnivå 2

Hensynssoner for:
H410, Krav vedrørende infrastruktur H410_1 - H410_2





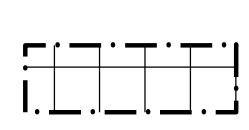
BERGEN
KOMMUNE

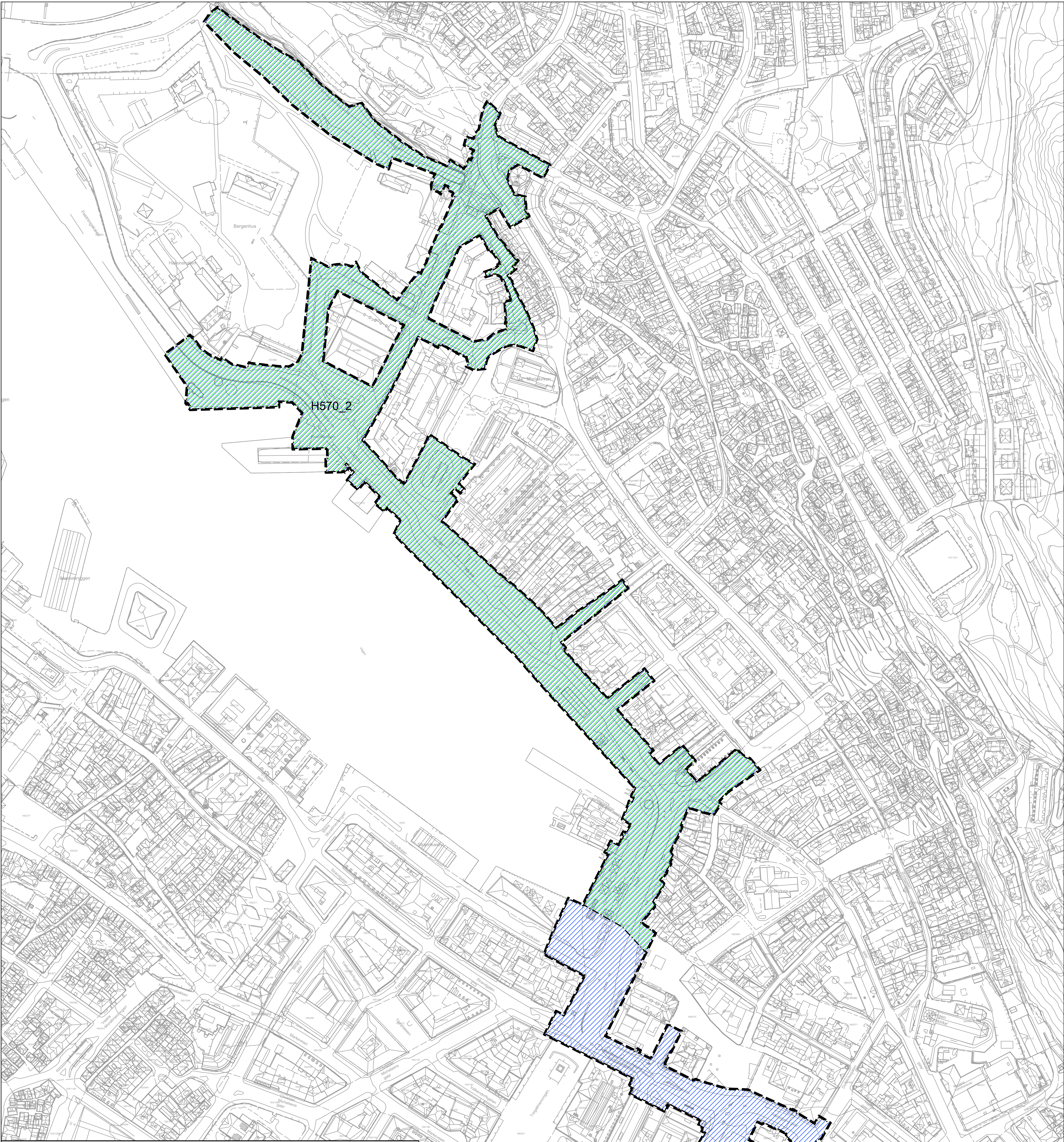


Leverandør	Norconsult	asplan viak
Ikke i målestokk (A1)	Tegningsnummer/dokumentkode 006	Plan id 65800000
		Dato 15.09.22

BT5 - Bergenhus, Bybanen fra sentrum til Åsane
Delstrekning 1, Kaigaten - Sandbrogaten
Temakart: Båndlegging etter lov om kulturminner

Temakart for vertikalnivå 2
Hensynssoner for:
H730, Båndlegging etter lov om kulturminner H730_1





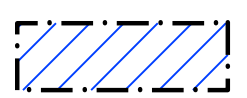

BERGEN KOMMUNE

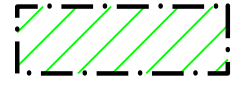

Leverandør **Norconsult** 

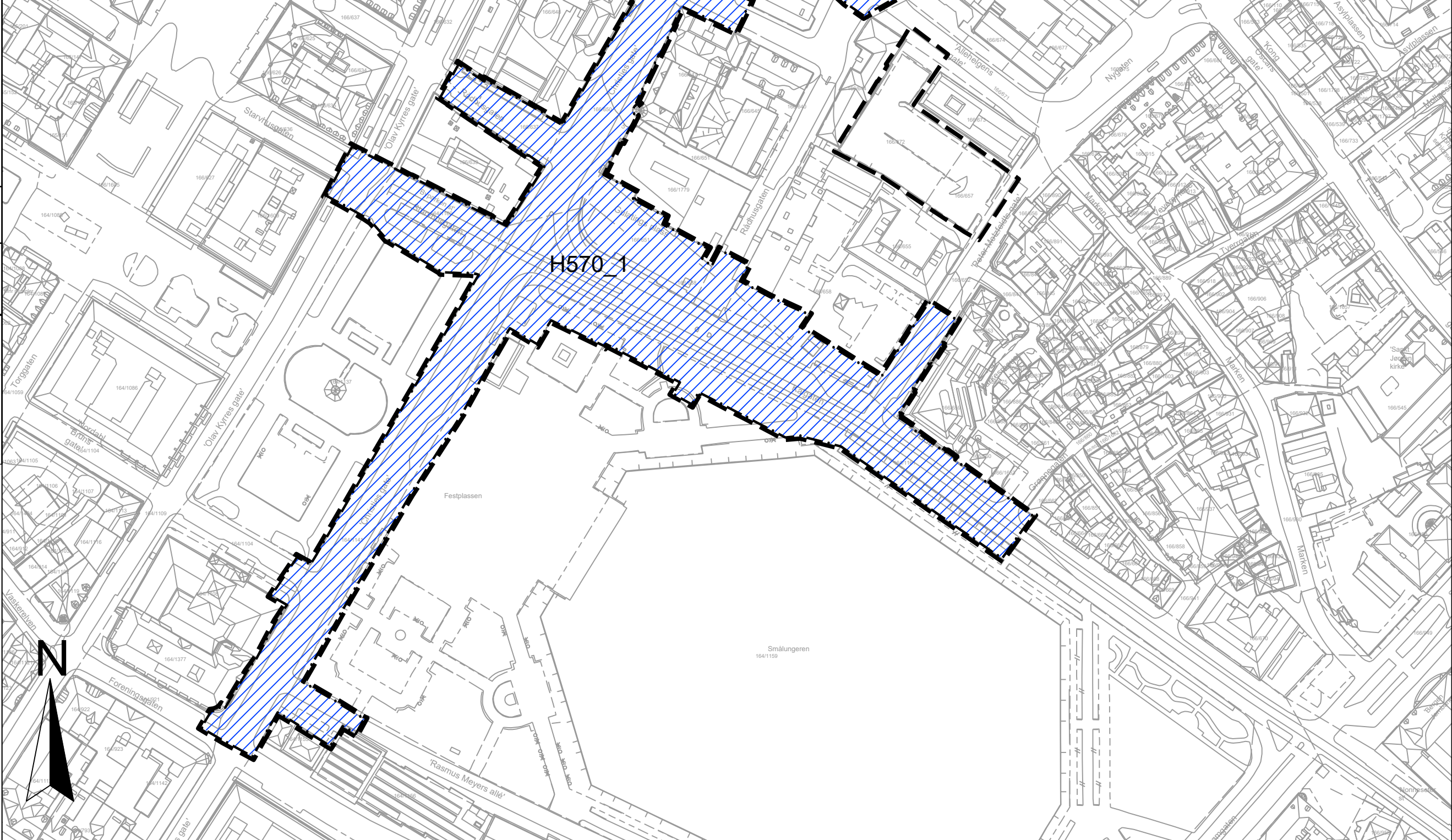

Ikke i målestokk (A1)	Tegningsnummer/dokumentkode 007	Plan id 65800000	Dato 15.09.22
-----------------------	------------------------------------	---------------------	------------------

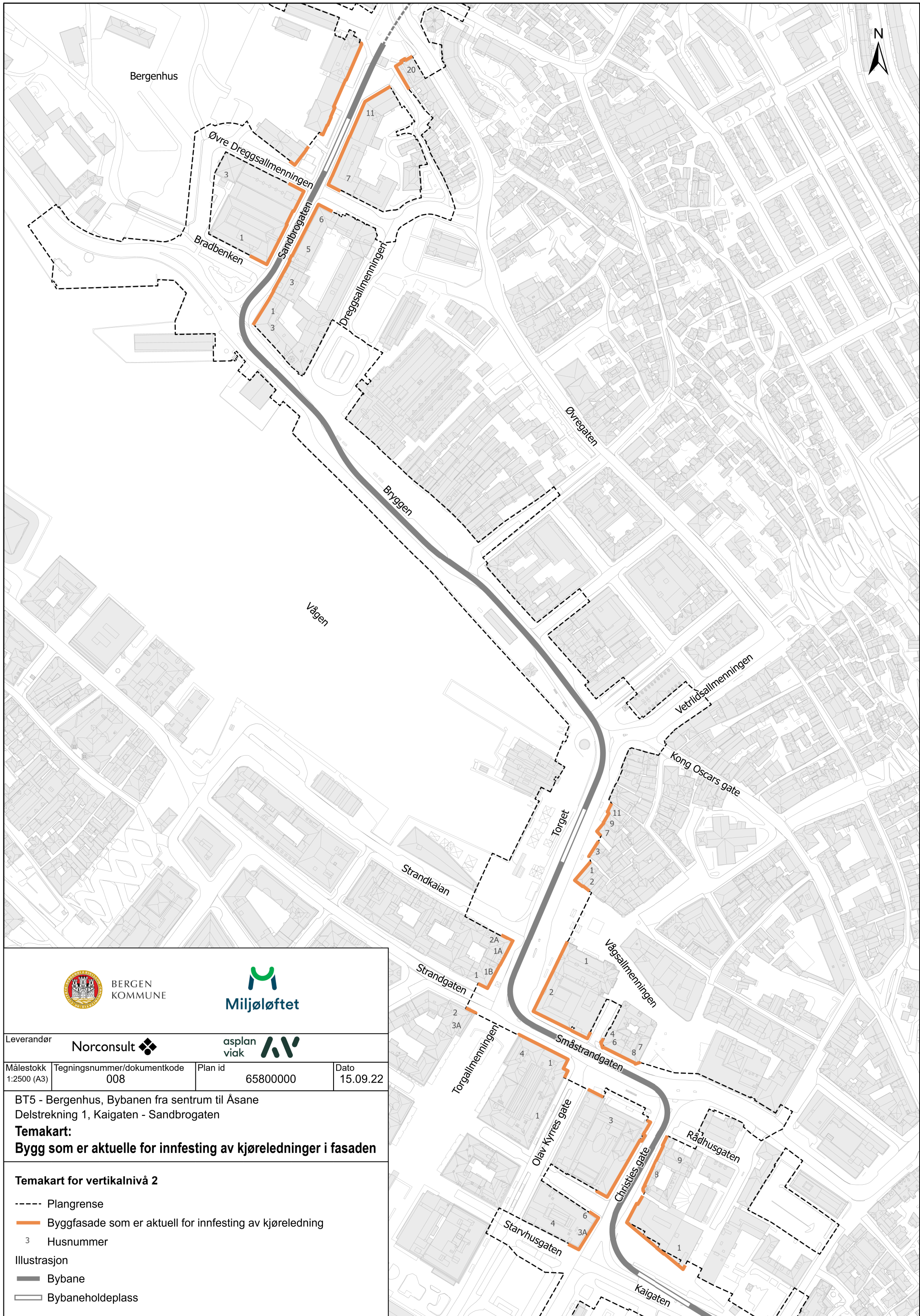
BT5 - Bergenhus, Bybanen fra sentrum til Åsane
 Delstrekning 1, Kaigaten - Sandbrogaten
Temakart: Bevaring kulturmiljø

Temakart for vertikalnivå 2
Hensynssoner for:


H570_1 Bevaring kulturmiljø, historisk sentrum 

H570_2 Bevaring kulturmiljø, middelalder bykjernen 






BERGEN KOMMUNE


Leverandør	Norconsult	asplan viak	
Målestokk	Tegningsnummer/dokumentkode	Plan id	Dato
1:2500 (A3)	008	65800000	15.09.22

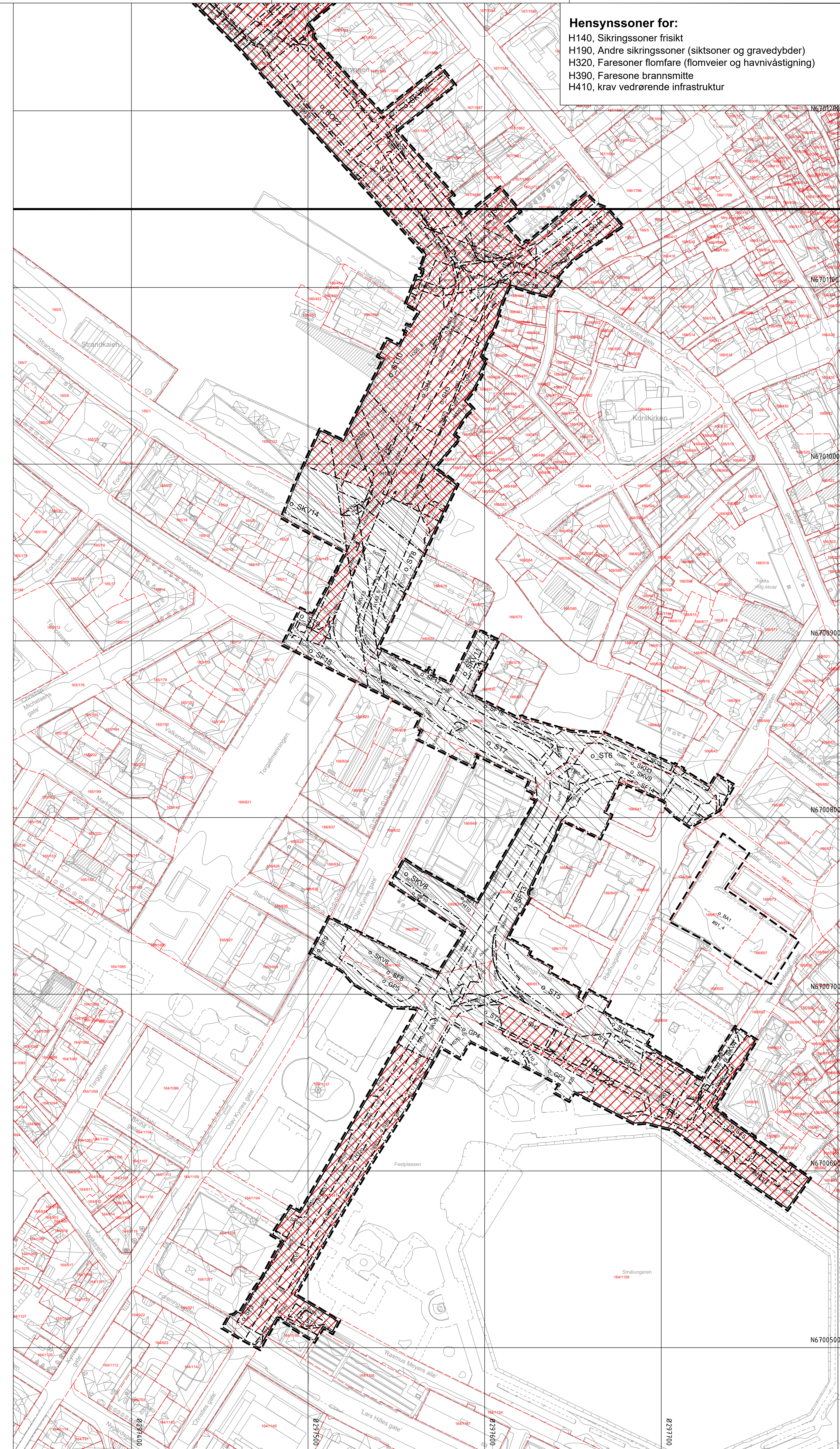
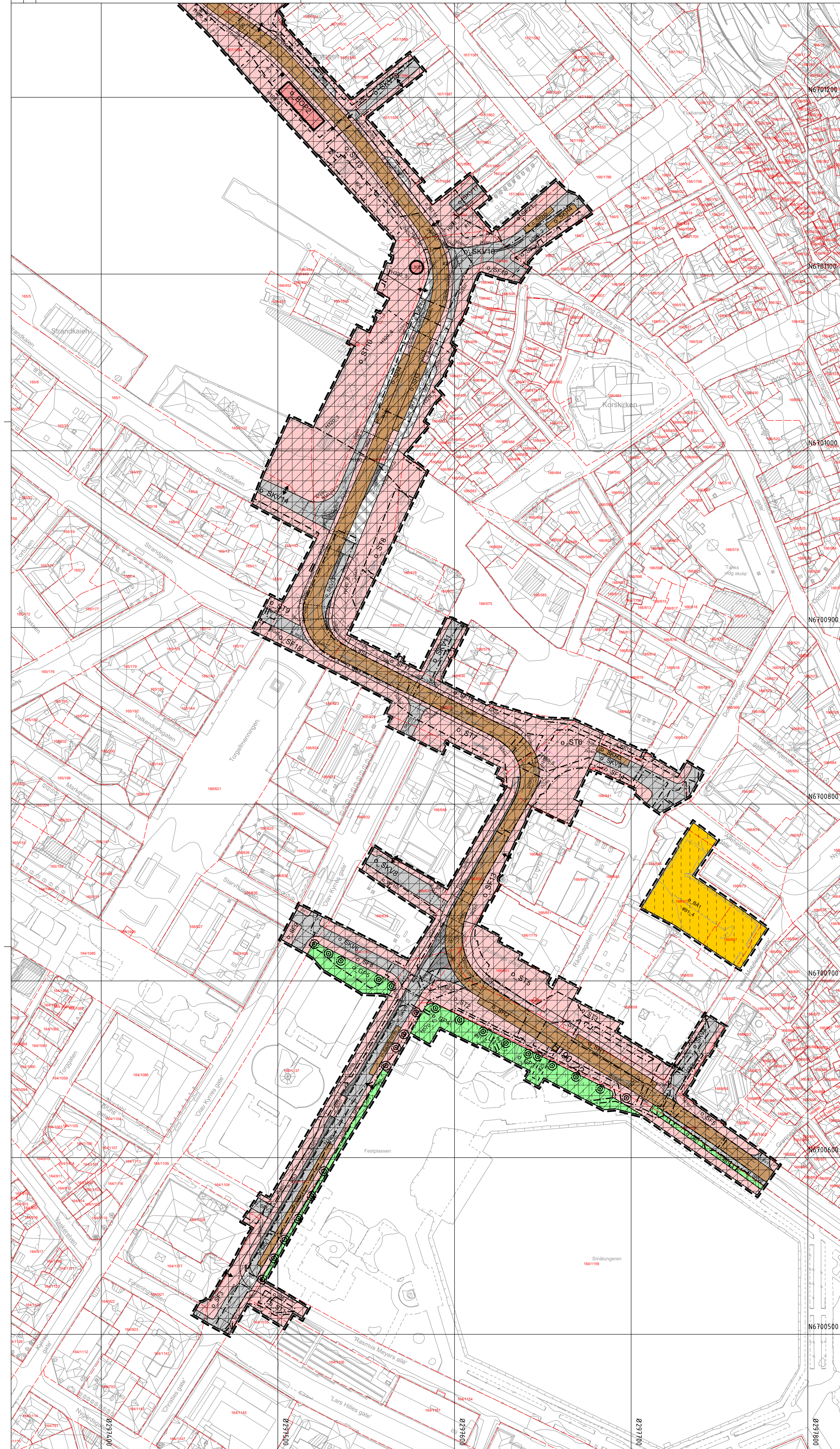
BT5 - Bergenhus, Bybanen fra sentrum til Åsane
 Delstrekning 1, Kaigaten - Sandbrogaten
Temakart:
Bygg som er aktuelle for innfesting av kjøreledninger i fasaden

Temakart for vertikalnivå 2

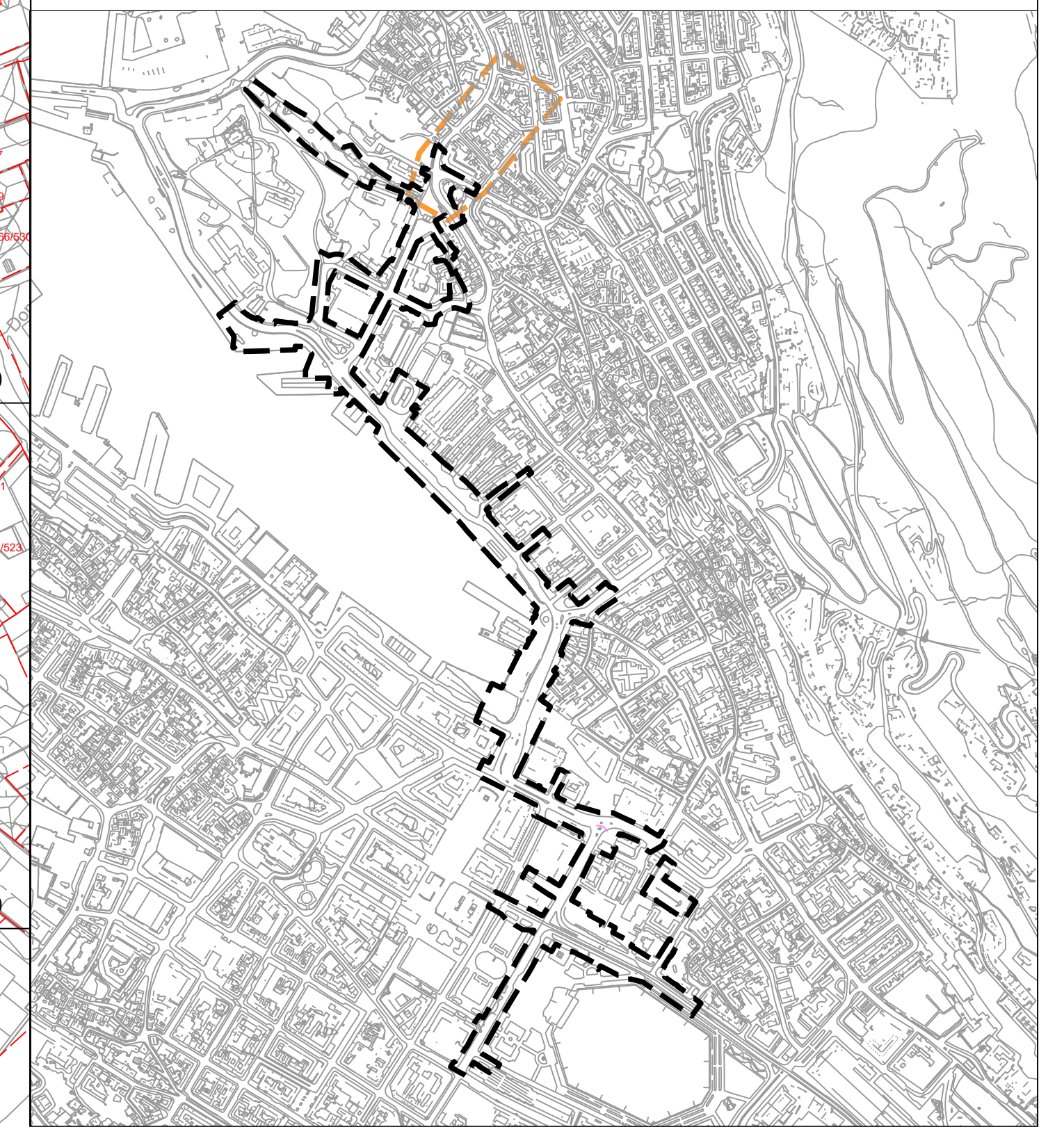
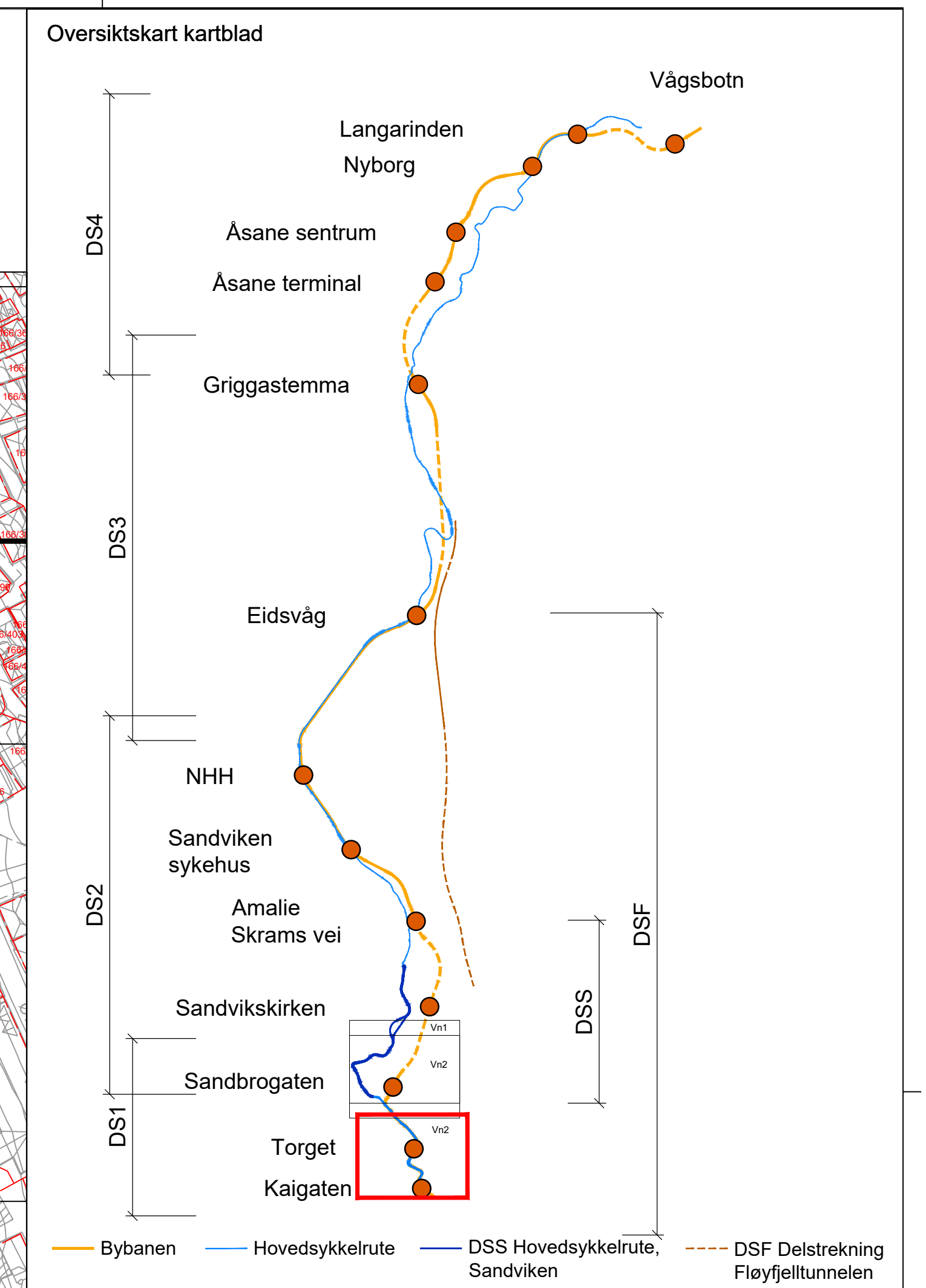
- Plangrense
- Byggfasade som er aktuell for innfesting av kjøreledning
- 3 Husnummer

Illustrasjon

- Bybane
- Bybaneholdeplass



Hensynssoner for:
 H140, Sikringssoner frisikt
 H190, Andre sikringssoner (siktsoner og gravedybder)
 H320, Faresoner flomfare (flomveier og havnivåstigning)
 H390, Faresone brannsmitte
 H410, krav vedrørende infrastruktur



Tegnforklaring

Reguleringsplan PBL 2008

§12-5. Nr. 1 - Bebyggelse og anlegg

- BA Bebyggelse og anlegg (1001)
- BOP Offentlig eller privat tjenesteyting (1160)

§12-5. Nr. 2 - Samferdselsanlegg og teknisk infrastruktur

- SKV Kjøreveg (2011)
- SF Fortau (2012)
- ST Torg (2013)
- SGT Gatelut (2014)
- SGG Gangveg/gangareal/gågate (2016)
- SS Sykkelenegg (2017)
- SVT Annen veggrom - tekniske anlegg (2018)
- SVG Annen veggrom - grotteareal (2019)
- STS Trase for sporvegføstadsbane (2022)
- SH Holdesplass/plattform (2025)
- SK Kai (2041)
- SKH Kollektivholdesplass (2073)
- SKP Kombinerende formål for samferdselsanlegg og/eller teknisk infrastrukturseier (2800)

§12-5. Nr. 3 - Grønnstruktur

- GP Park (3050)

§12-6. JF. §11-8a - Hensynssoner

- H140 Frisikt (140)
- H190 Andre sikringssoner (190)
- H320 Flomfare (320)
- H390 Annen fare (390)

§12-6. JF. §11-8b - Hensynssoner

- H410 Krav vedrørende infrastruktur (410)

§12-6. JF. §11-8c - Hensynssoner

- H270 Bevareng kulturmiljø (570)

§12-6. JF. §11-8d - Hensynssoner

- H224 Blandlegging etter lov om kulturmiljøer (730)

§12-7 - Bestemmelsesområder

- Bestemmelsesområde (1)
- Midlertidig bygge- og anleggsmåte

Linjesymbol

- Formalgrænse
- Bygg, kulturminner, mm. som skal bevares (1210)
- Bebyggelse som forutsettes fjernet (1215)
- Regulert senterlinje (1221)
- Friskiltinge (1222)
- Regulert kant kjørebane (1223)
- Regulert fotgjengerfelt (1226)
- Regulert stattemur (1228)
- Måle- og avstandslinje (1259)

Punktsymbol

- Stenging av avkjørsel (1241)
- Avkjørsel - både inn og utkjørsel (1242)
- Avkjørsel - kun innkjørsel (1243)
- Tunnelstøping (1253)
- Ekisterende tre som skal bevares (1271)

REG. EIERFORM (enl. §13-7 nr. 1)

- Offentlig arealformål

BASISKART

- Ekisterende bebyggelse
- Geokjert tllak
- Geodetisk punkt: UTM32, Zone 69
- Geodetisk høydepunkt: NN2000
- Situ utkastet basiskart: 25.03.22
- Eksisterende tre
- Kartskala: 1:1000 ved ankomst A0

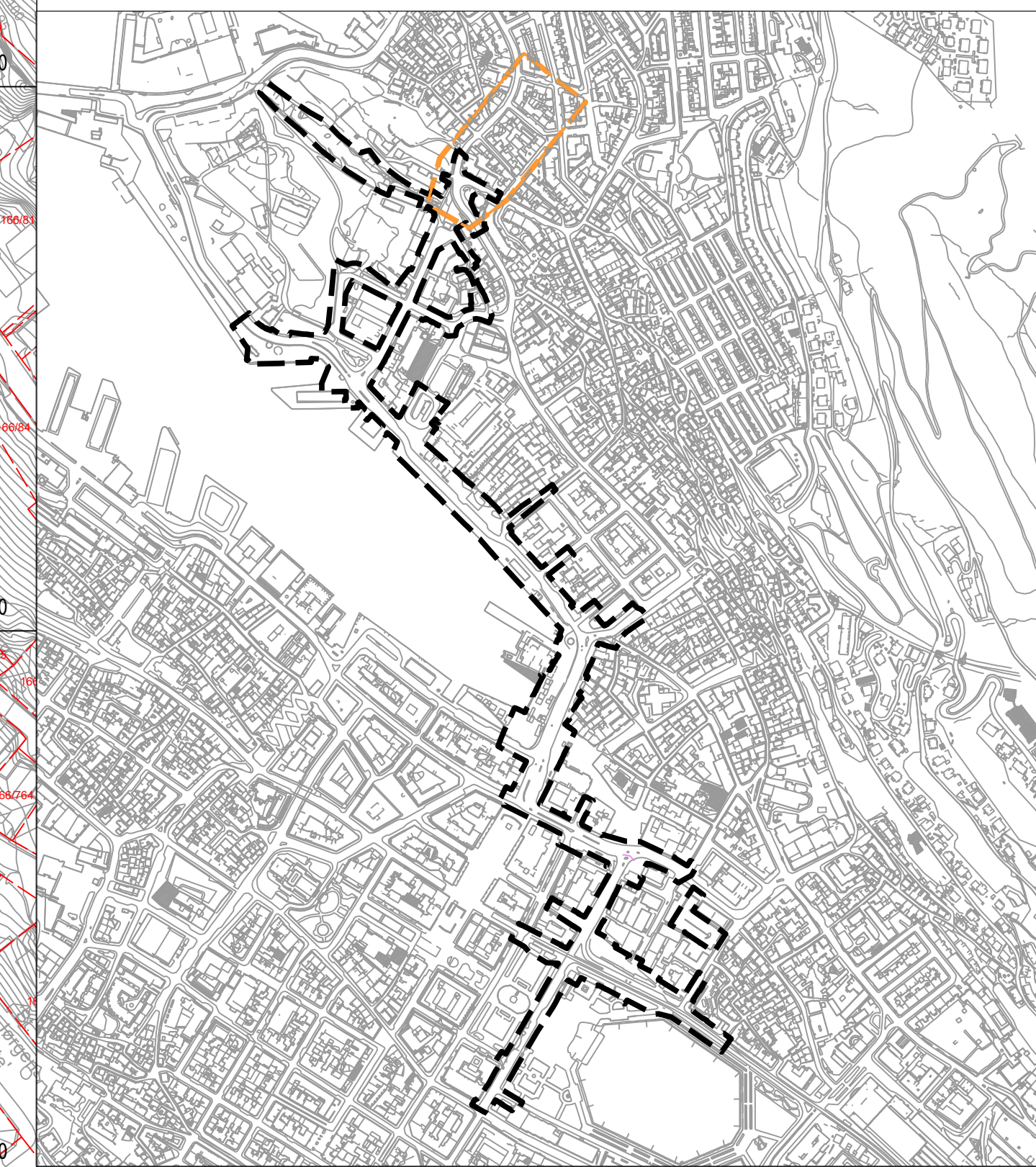
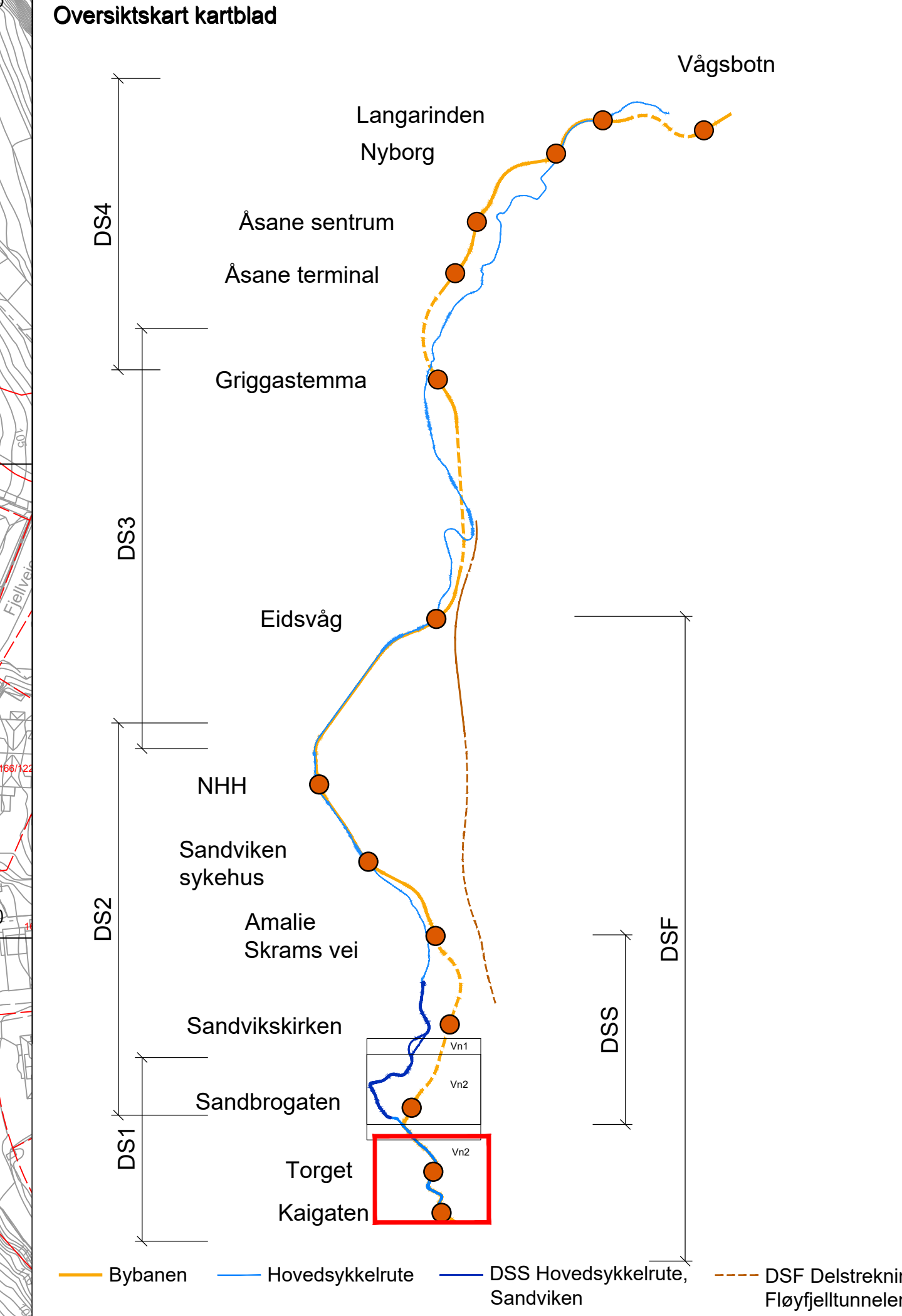
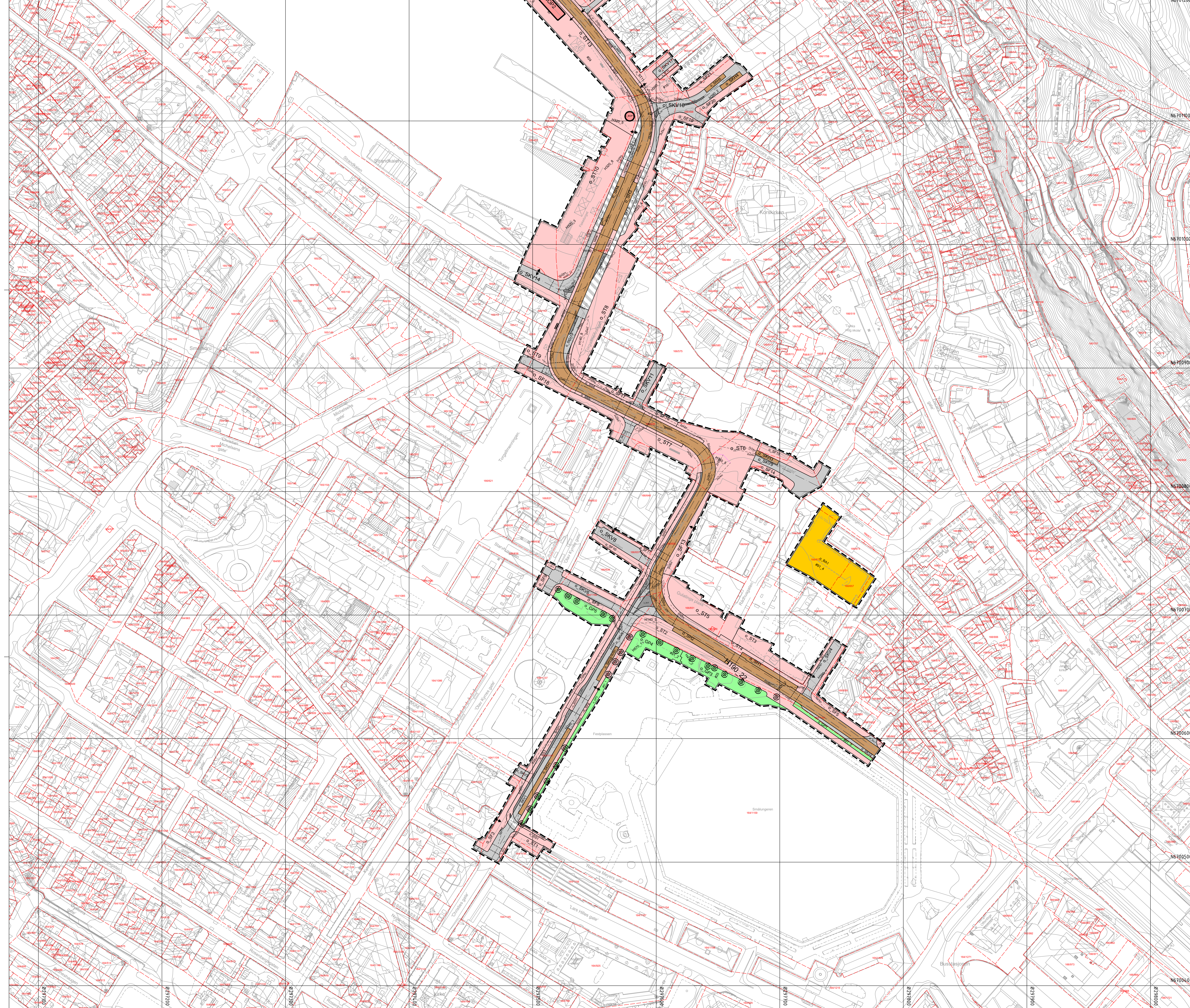
Reguleringsplan, detaljregulering for:
 Bergenhus, Bybanen fra sentrum til Åsane
 Delstrekning 1, Kaigaten - Sandbrogaten
 Nasjonal arealplan-ID 4601_65800000

Saksbehandling ifølge plan- og bygningsloven	Dato	Plankart datert	Bestemmelser datert
Plangoppsett	09.05.2018		
Plangoppsett kullngort	19.05.2018		
Beslutning, offentlig etersyn	dd.mm.åå	dd.mm.åå	dd.mm.åå
Offentlig etersyn, fra - til	dd.mm.åå - dd.mm.åå	dd.mm.åå	dd.mm.åå
Bystyrets vedtak	dd.mm.åå	dd.mm.åå	dd.mm.åå
Planvedtak kullngort	dd.mm.åå	dd.mm.åå	dd.mm.åå

Saksbehandler: PLANFOR

Utdrutt av: Saknummer: 2022/20561
 Dato: 15.09.2022

Det behandles på plankart nr. 1 i samsvar med bystyrets vedtak.



Vertikalnivå :
 - - - - - Vertikalnivå 1 = under grunnen/tunnel
 - - - - - Vertikalnivå 2 = på grunnen/vannoverflate

Reguleringsskema SOSt ver. 4.5.2

Reguleringsskema

Reguleringsplan PBL 2008

- §12-5. Nr. 1 - Betyggelse og anlegg
 - BA Betyggelse og anlegg (1001)
 - BOP Offentlig eller privat tjenesteyting (1160)
- §12-5. Nr. 2 - Samferdselsanlegg og teknisk infrastruktur
 - SKV Veg (2010)
 - SKV Kjørveg (2011)
 - SF Fortau (2012)
 - ST Torg (2013)
 - SGT Gatedet (2014)
 - SGG Gangveg/gangareal/gågate (2016)
 - SS Sykkelanlegg (2017)
 - STF Annen veggrunn - tekniske anlegg (2018)
 - SGS Annen veggrunn - grøntareal (2019)
 - STS Trase for sporveg/forstadsbane (2022)
 - SH Holdeplassplattform (2025)
 - SK Kai (2041)
 - SKH Kollektivholdeplass (2073)
 - SKP Kombinerende formål for samferdselsanlegg og/eller teknisk infrastrukturtraseer (2080)
- §12-5. Nr. 3 - Grønnstruktur
 - GP Park (3050)
- §12-6. JF. §11-8a - Hensynssoner
 - HT1 Friskt (140)
 - HT2 Andre uteromsområder (190)
 - HT3 Flomfare (320)
 - HT4 Annen fare (390)
- §12-6. JF. §11-8b - Hensynssoner
 - HT5 Krav vedrørende infrastruktur (410)
- §12-6. JF. §11-8c - Hensynssoner
 - HT6 Bevarende kulturmiljø (570)
- §12-6. JF. §11-8d - Hensynssoner
 - HT7 Sårlegging etter lov om kulturmiljøer (730)

§12-7 - Bestemmelsesområder

- Bestemmelsesområde (1)
- Midlertidig bygge- og anleggsområde

Linjesymbol

- Illustrasjon av planens begrensning (vist 1m utenfor juridisk planegrense). Rødgrense sammenfaller med Rf-formålsgrense
- Formålsgrense
- Bygg, kulturmiljøer, mm. som skal bevares (1210)
- Betyggelse som forutsettes fjernet (1215)
- Regulert sentertilne (1221)
- Frisktiling (1222)
- Regulert kant kjørebane (1223)
- Regulert fotgjengerpelt (1226)
- Regulert støttemur (1228)
- Måle og avstandslinje (1259)

Punktsymboler

- Stenging av avkjørsel (1241)
- Avkjørsel - både inn og utkjørsel (1242)
- Avkjørsel - kun innkjørsel (1243)
- Tunnelåpning (1253)
- Existerende tre som skal bevares (1271)

REGULERINGSSKEMA (no. 010/10/14)
 Offentlig arealformål

BASISKART

- Eiendomsgrænse
- Existerende betyggelse
- Godkjent blått
- Godkjent grønt: UTM20_Euro80
- Godkjent høydegrunnlag: NH2000
- Siste utskiftet dato: 25.03.22
- Etviddemarkering: Kartmålestokk: 1:1000 ved arkformål A0

Reguleringsplan, detaljregulering for:

Bergenshus, Bybanen fra sentrum til Asane
 Delstrekning 1, Kaigaten - Sandbrogaten
 Nasjonal arealplan-ID 4601_65800000

Saksbehandling ifølge plan- og bygningsloven	Dato	Plankart dateret	Bestemmelser dateret
Plankart	09.05.2019		
Plankart kunning	19.05.2018		
Behandling offentlig ettersyn	dd.mm.åå	dd.mm.åå	dd.mm.åå
Offentlig ettersyn, fra - til	dd.mm.åå - dd.mm.åå	dd.mm.åå	dd.mm.åå
Bystyrets vedtak	dd.mm.åå	dd.mm.åå	dd.mm.åå
Plankart kunning	dd.mm.åå	dd.mm.åå	dd.mm.åå

Utstedt av: **PLANFORLAG**

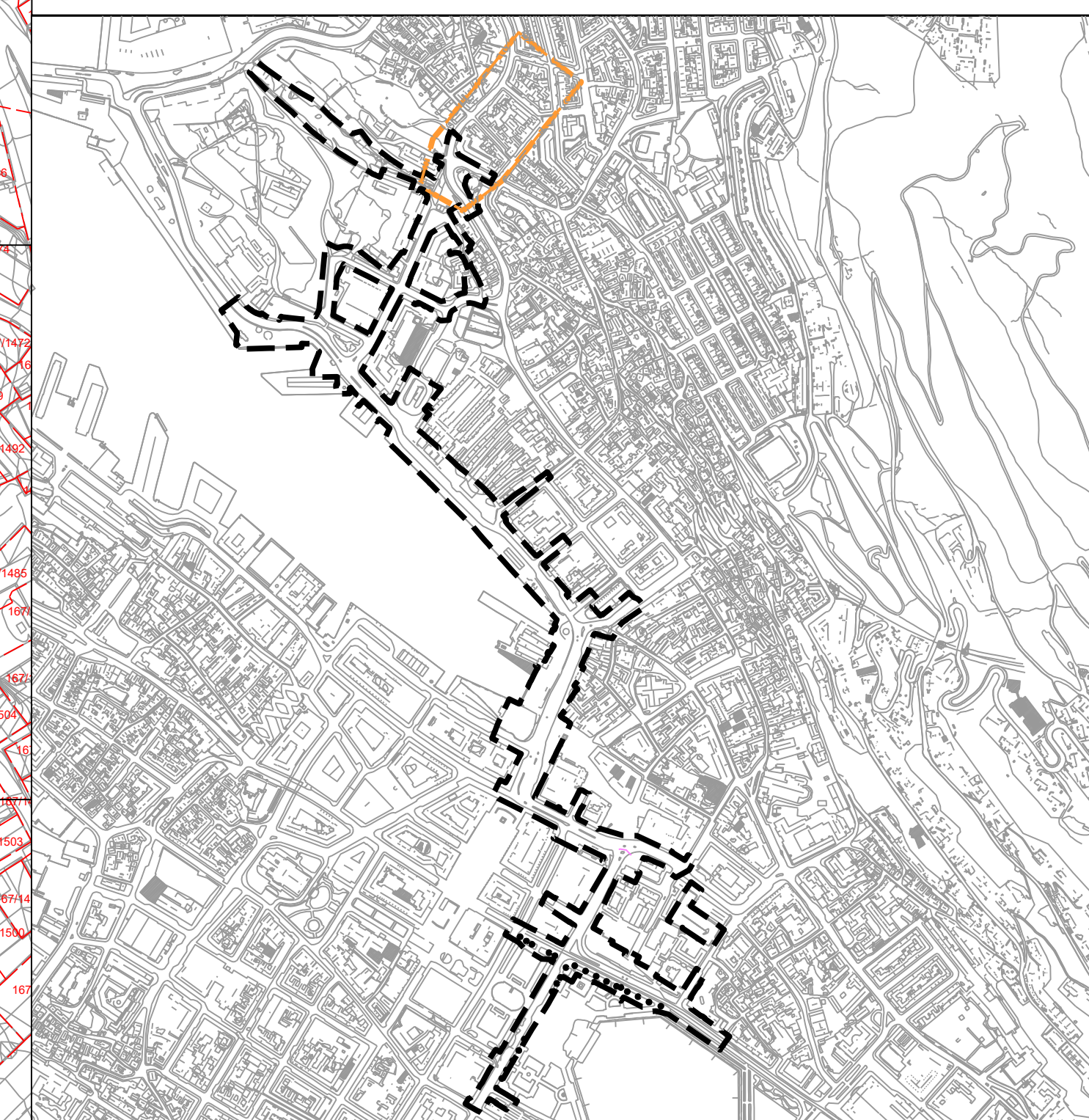
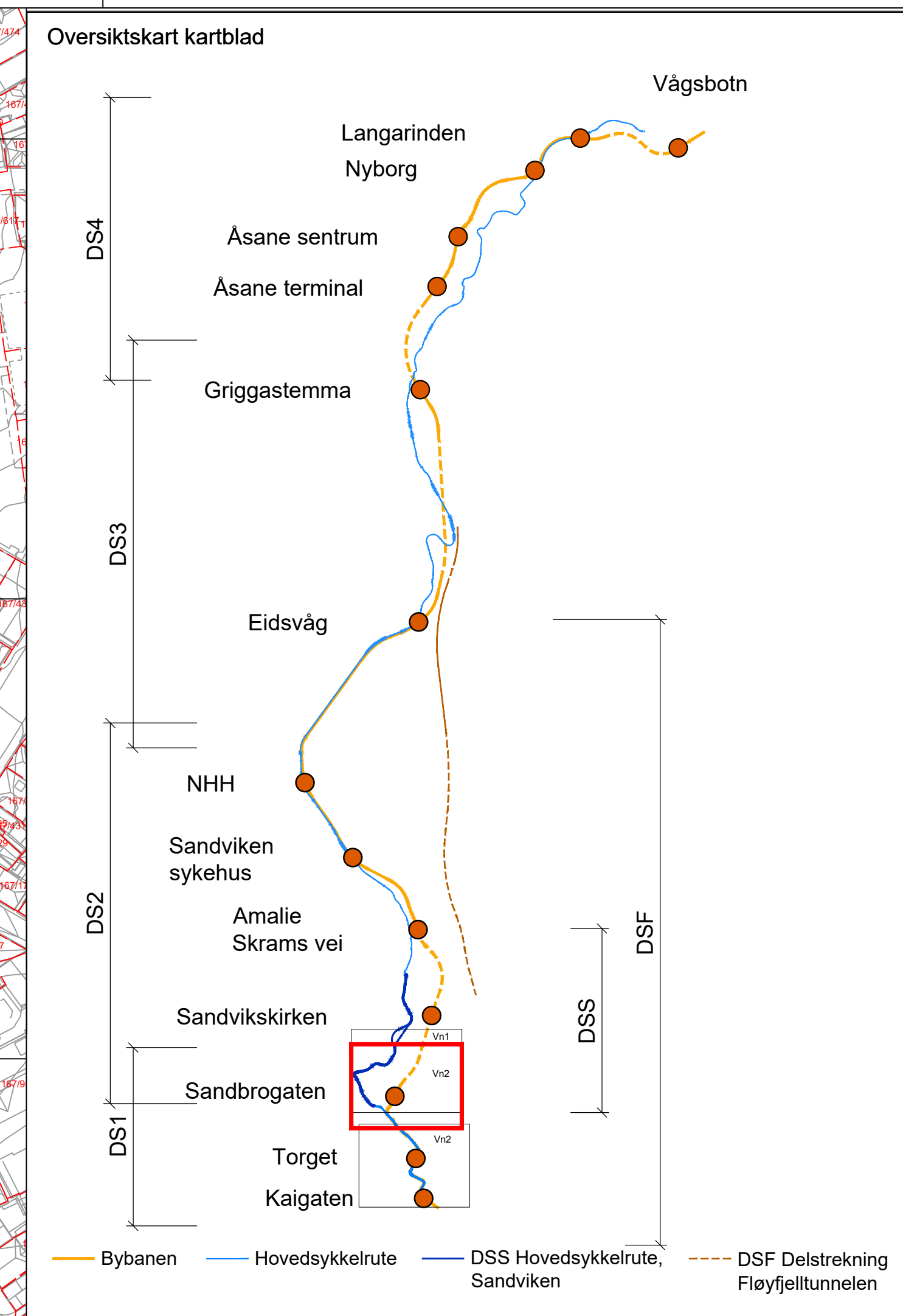
Forfatter: **PLANFORLAG**

Utskriftsnummer: 2022/2061

Utskriftsnummer plunkart: 15.09.2022

Det bekreftes at plankartet er i samsvar med bystyrets vedtak.

Avdelingsleder



Vertikalnivå :
 - - - - - Vertikalnivå 1 = under grunnen/tunnel
 - - - - - Vertikalnivå 2 = på grunnen/vanoverflate

Tegnforklaring SOSI ver. 4.5.2

Reguleringsplan PBL 2008

§12-5. Nr. 1 - Bebyggelse og anlegg

- BA Bebyggelse og anlegg (1001)
- BOP Offentlig eller privat tjenesteyting (1160)

§12-5. Nr. 2 - Samferdselsanlegg og teknisk infrastruktur

- Veg (2010)
- SKV1 Kjøreveg (2011)
- SF Fortau (2012)
- ST Torg (2013)
- SGT Gatelut (2014)
- SGG Gangveg/gangareal/gågate (2016)
- SS Sykkelenegg (2017)
- SVT Annen veggurn - tekniske anlegg (2018)
- SGS Annen veggurn - gressareal (2019)
- STS Trase for sporveg/forstadsbane (2022)
- SH Holdeplass/plattform (2025)
- SK Kai (2041)
- SKH Kollektivholdeplass (2073)
- SKP Kombinerende formål for samferdselsanlegg og/eller teknisk infrastruktur/seiler (2800)

§12-5. Nr. 3 - Grønnstruktur

- GP Park (3050)

§12-6. JF. §11-8a - Hensynssoner

- H140 Frisikt (140)
- H190 Andre sikringsoner (190)
- H320 Flomfare (320)
- H390 Annen fare (390)

§12-6. JF. §11-8b - Hensynssoner

- H410 Krav vedrørende infrastruktur (410)

§12-6. JF. §11-8c - Hensynssoner

- H270 Bevaring kulturmiljø (570)

§12-6. JF. §11-8d - Hensynssoner

- H224 Blandlegging etter lov om kulturminner (730)

§12-7 - Bestemmelsesområder

- B1 Bestemmelsesområde (1)
- M1 Midlertidig bygge- og anleggsmåte

Linjesymbol

- Illustrasjon av planens begrensning (vist 1m utenfor juridisk planbegrensning). Rødt område sammenfaller med RøFormålgrensning
- Formålgrensning
- Bygg, kulturminner, mm. som skal bevares (1210)
- Bebyggelse som forutsettes fjernet (1215)
- Regulert senterlinje (1221)
- Friskilting (1222)
- Regulert kant kjørebane (1223)
- Regulert fotgjengerfelt (1226)
- Måle og avstandslinje (1259)

Punktsymboler

- Stenging av avkjørsel (1241)
- Avkjørsel - både inn og utkjøring (1242)
- Avkjørsel - kun innkjøring (1243)
- Tunnelpløping (1253)
- Ekisterende tre som skal bevares (1271)

REG. BIERFORM (nr. 313-11-10)
 Offentlig arealformål

BASISKART

- Elendomsgrrensning
- Ekisterende bebyggelse
- Geokjert blåk
- Geodetisk grunnlag: UTM32_Zone89
- Geodetisk høydegrunnlag: NN2000
- Situ utvalgdato basiskart: 25.03.22
- Etalderstatus: In
- Kartmålestokk: 1:1000 ved ankomst A0

Reguleringsplan, detalregulering for:
 Bergenhus, Bybanen fra sentrum til Asane
 Delstrekning 1, Kaigaten - Sandbrogaten
 Nasjonal arealplan-ID 4601_65800000

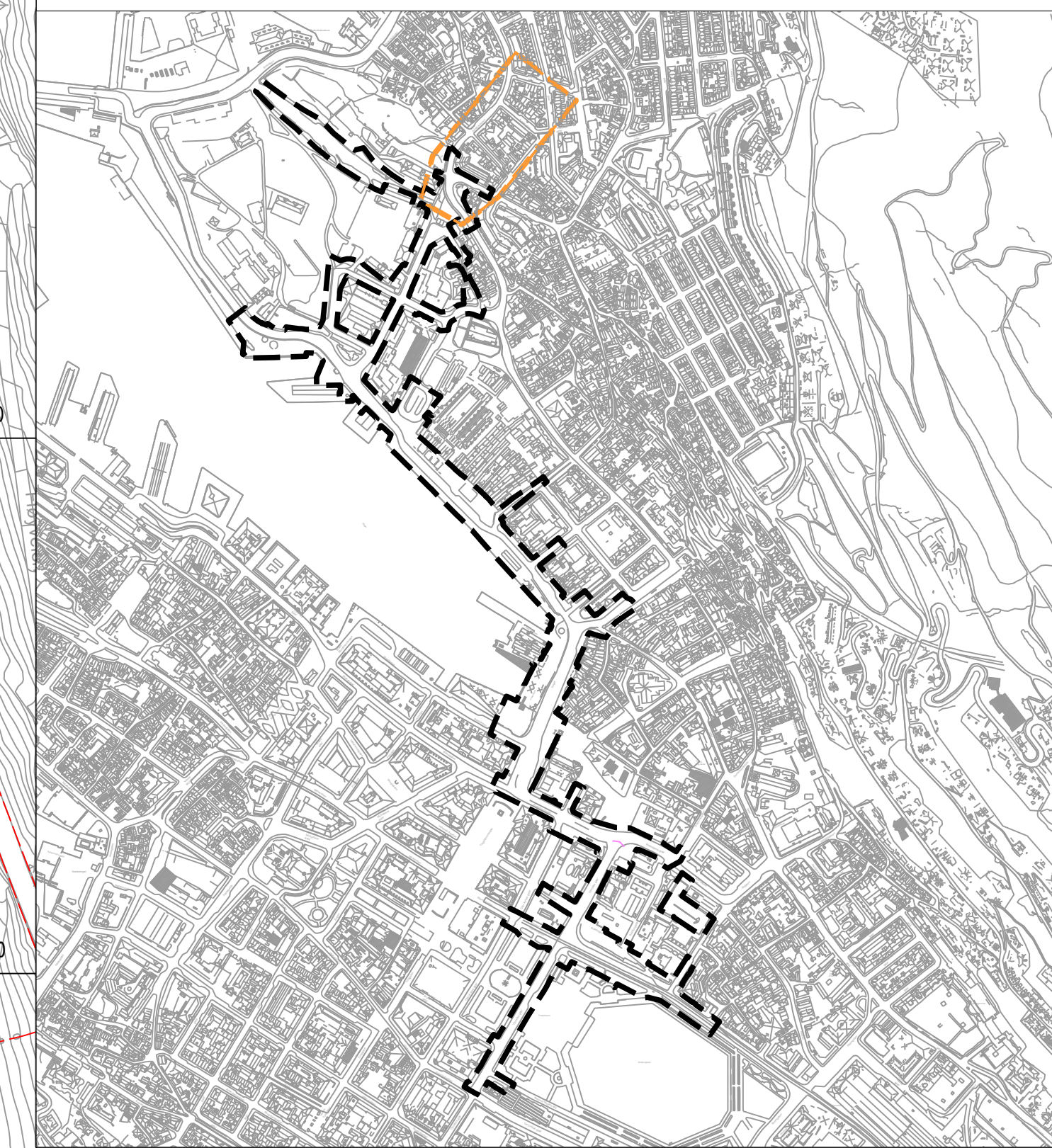
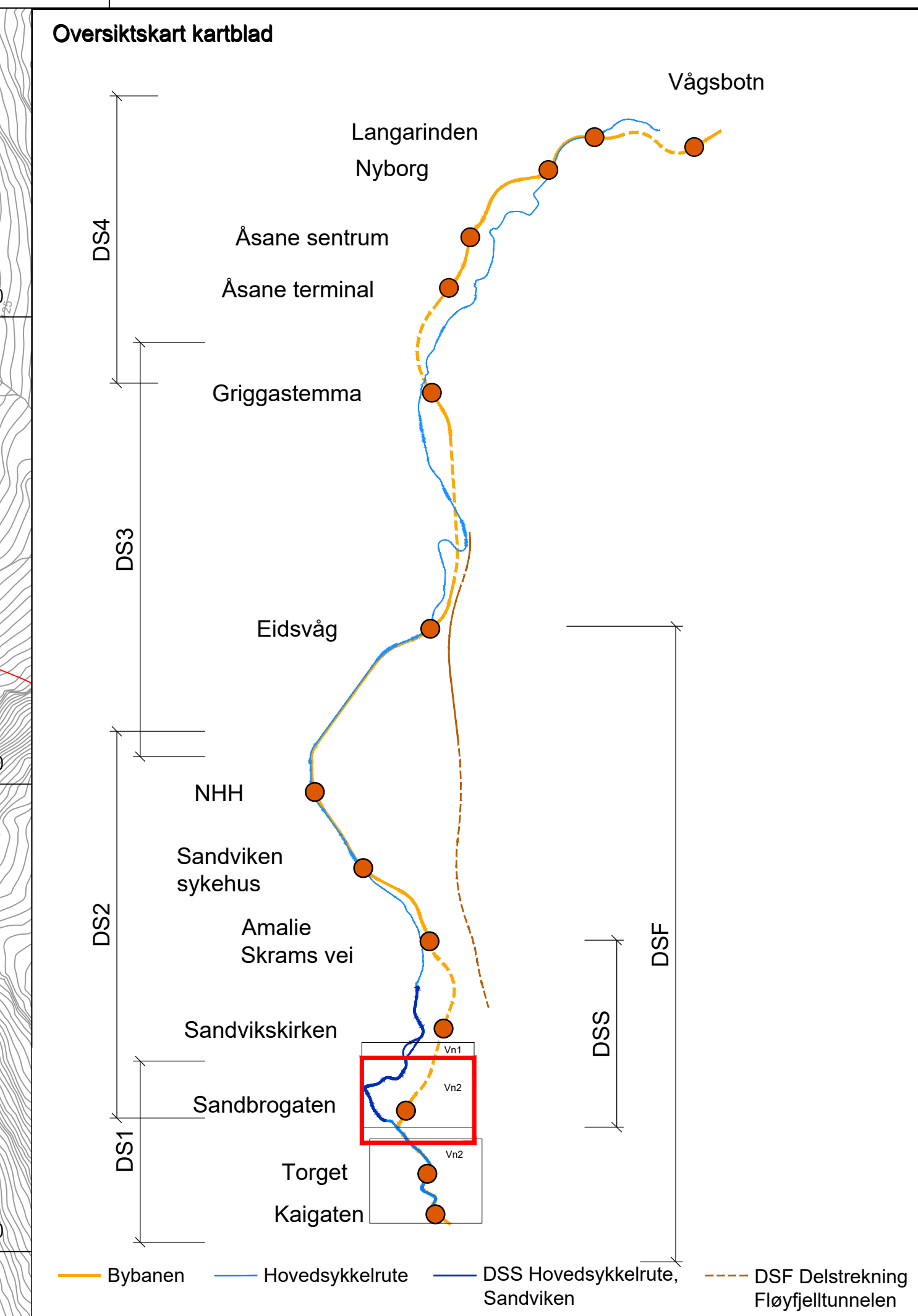
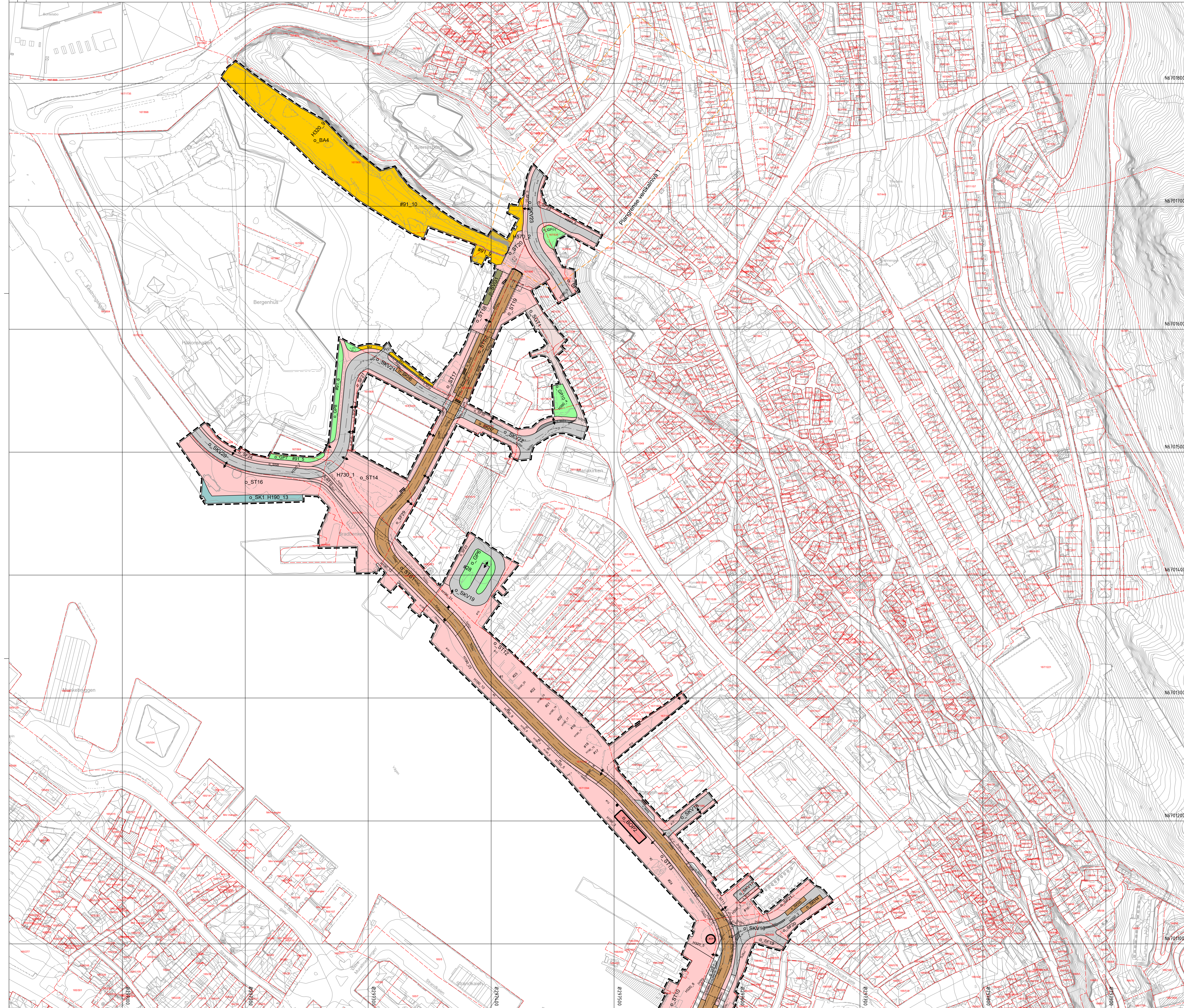
Saksbehandling ifølge plan- og bygningsloven

Saksoppgang	Dato	Plankart datert	Bestemmelser datert
Plangoppstart	09.05.2018		
Plangoppstart kumngort	19.05.2018		
Beslutning, offentlig ettersyn	dd.mm.aa	dd.mm.aa	dd.mm.aa
Offentlig ettersyn, fra - til	dd.mm.aa - dd.mm.aa	dd.mm.aa	dd.mm.aa
Byråets vedtak	dd.mm.aa	dd.mm.aa	dd.mm.aa
Planvedtak kumngort	dd.mm.aa	dd.mm.aa	dd.mm.aa

Foransvarlig:
 Utarbeidet av:
 Saknummer: 2022/2061
 Saksbehandler: 15.09.2022

Hensynssoner for:

- H140, Sikringssoner frisikt
- H190, Andre sikringssoner (siktsoner og gravedybd)
- H320, Faresoner flomfare (flomveier og havnivåstigning)
- H390, Faresone brannsmitte
- H410, krav vedrørende infrastruktur



Tegnforklaring SOSI ver. 4.5.2

- Reguleringsplan PBL 2008**
- §12-5. Nr. 1 - Betygelse og anlegg**
 - BA Betygelse og anlegg (1001)
 - BDP Offentlig eller privat tjenestetøy (1160)
 - §12-5. Nr. 2 - Samferdselsanlegg og teknisk infrastruktur**
 - SKV Kjørveg (2010)
 - SKV Kjørveg (2011)
 - SF Fortau (2012)
 - ST Torg (2013)
 - SGT Gatestun (2014)
 - SGG Gangveg/gangareal/gågate (2016)
 - SS Sykkelanlegg (2017)
 - SGV Annen veggrunn - tekniske anlegg (2018)
 - SGV Annen veggrunn - grøntareal (2019)
 - STS Trase for sporveg/forstadsbane (2022)
 - SH Holdeplass/plattform (2025)
 - SK Kai (2041)
 - SKP Kollktivholdeplass (2073)
 - SKP Kombinerende formål for samarbeidsanlegg og/eller teknisk infrastruktur/areal (2080)
 - §12-5. Nr. 3 - Grønnstruktur**
 - GP Park (3050)
 - §12-6. JF. §11-8a - Hensynssoner**
 - FI Friskt (140)
 - FI Andre skråningsoner (190)
 - FI Flomfare (320)
 - FI Annen fare (390)
 - §12-6. JF. §11-8b - Hensynssoner**
 - FI Krav vedrørende infrastruktur (410)
 - §12-6. JF. §11-8c - Hensynssoner**
 - FI Bevaring kulturmiljø (570)
 - §12-6. JF. §11-8d - Hensynssoner**
 - FI Sårlegging etter lov om kulturminner (730)
- §12-7 - Bestemmelsesområder**
- Bestemmelsesområde (1)
 - Midlertidig bygge- og anleggsområde
- Linjesymbol**
- Illustrasjon av planens begrensning (vist 1m utenfor juridisk plangrense). Rødgrensne sammenfaller med RøF-formålsgrense
 - Formålsgrense
 - Bygg, kulturminner, mm. som skal bevares (1210)
 - Betygelse som forutsettes fjernet (1215)
 - Regulert sentertilne (1221)
 - Friskiltinge (1222)
 - Regulert kant kjørebane (1223)
 - Regulert fotogjerperfelt (1226)
 - Regulert statterum (1228)
 - Måle og avstandslinje (1259)
- Punktsymboler**
- Stenging av avkjørsel (1241)
 - Avkjørsel - både inn og utkjørsel (1242)
 - Avkjørsel - kun innkjørsel (1243)
 - Tunnelspjerring (1253)
 - Ekstisterende tre som skal bevares (1271)
- REGULERING** (se 10.11.14)
- Offentlig arealformål
- BASISKART**
- Eiendomsgrænse
 - Ekstisterende betygelse
 - Godkjent blåkk
 - Godkjent grunnlag: UTM22_Euro89
 - Godkjent høydegrunnlag: SH2000
 - Største utkastet dato: 25.03.22
 - Elevasjon: fra
 - Kartmålestokk: 1:1000 ved arkivert A0

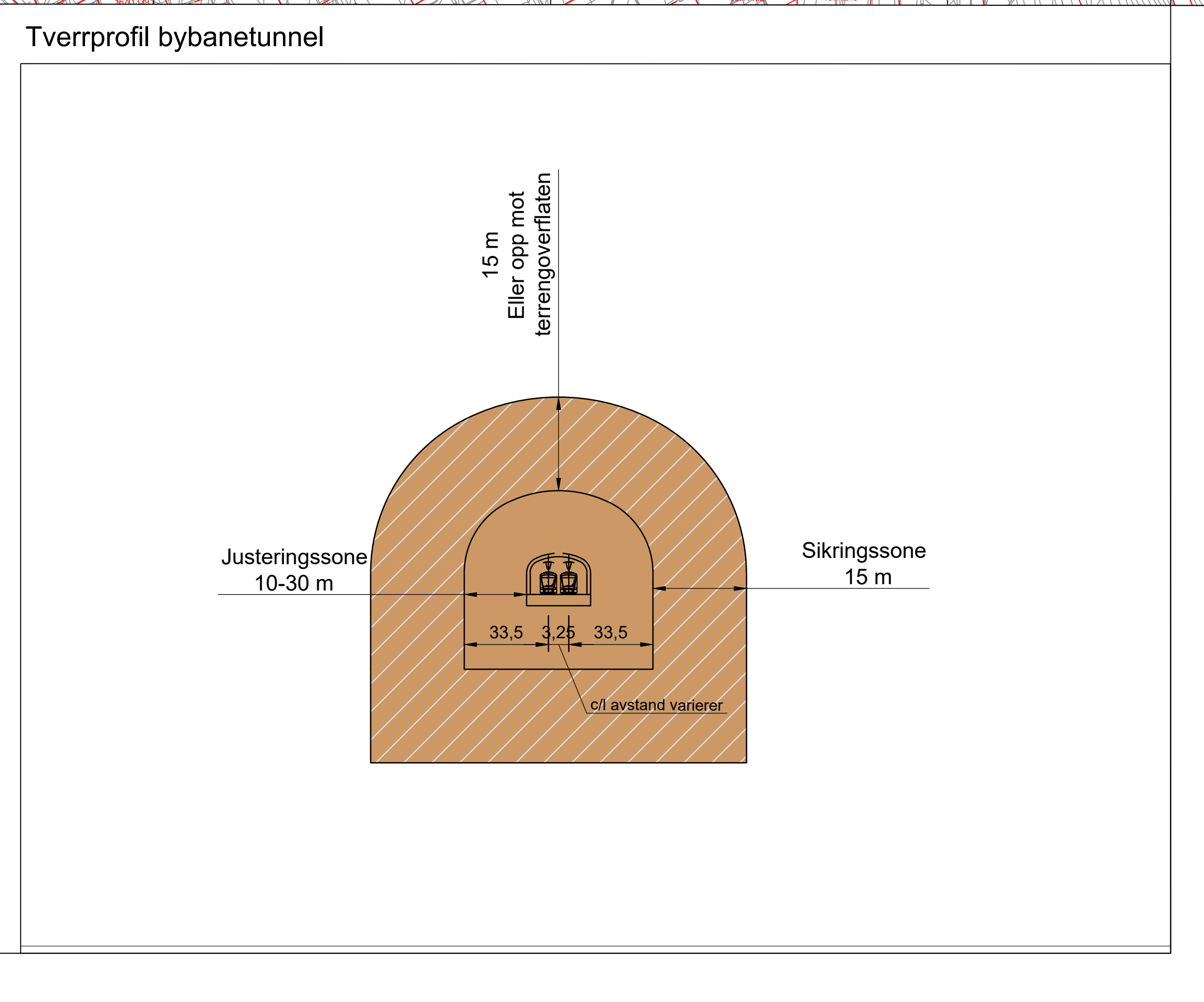
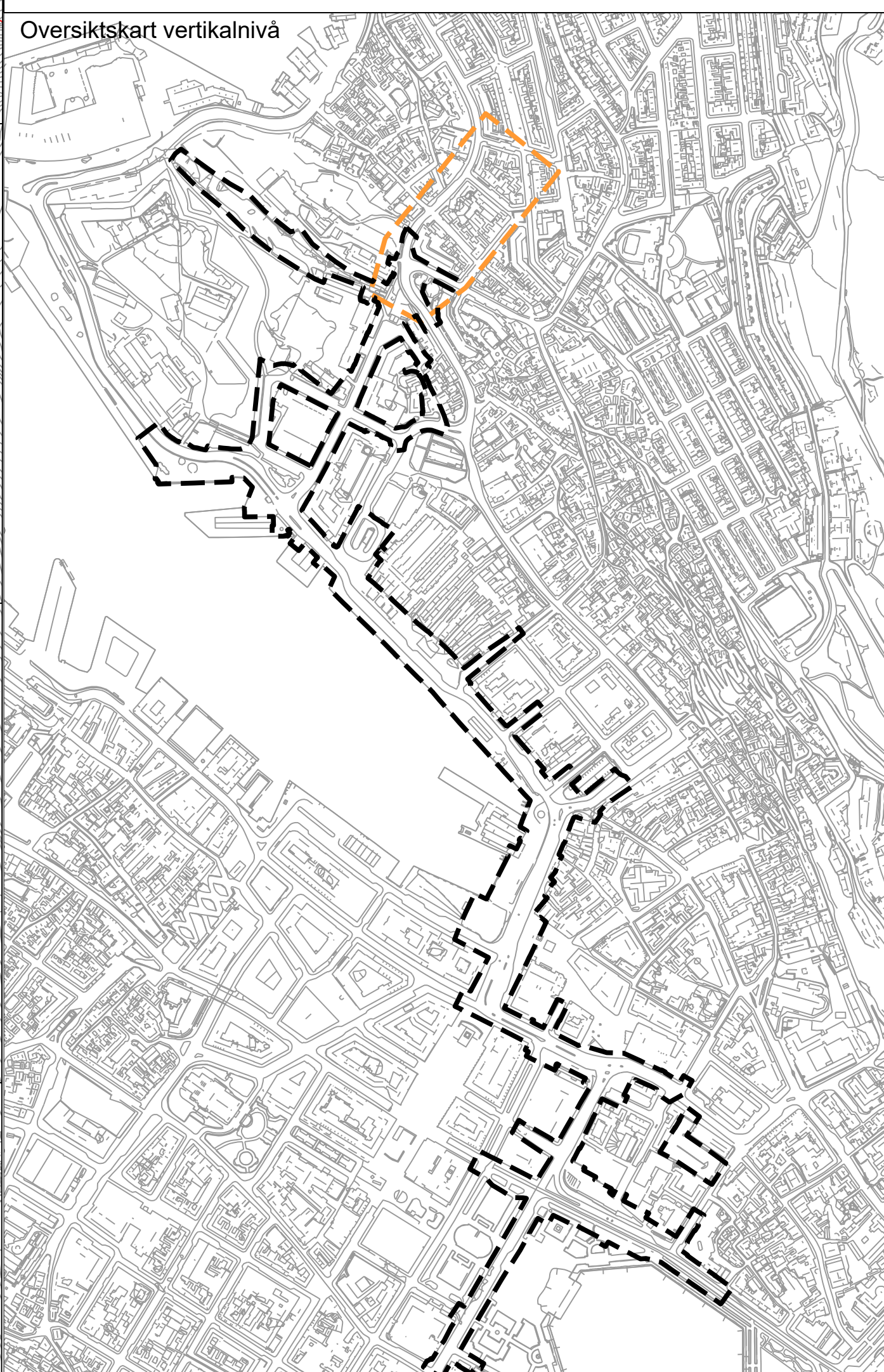
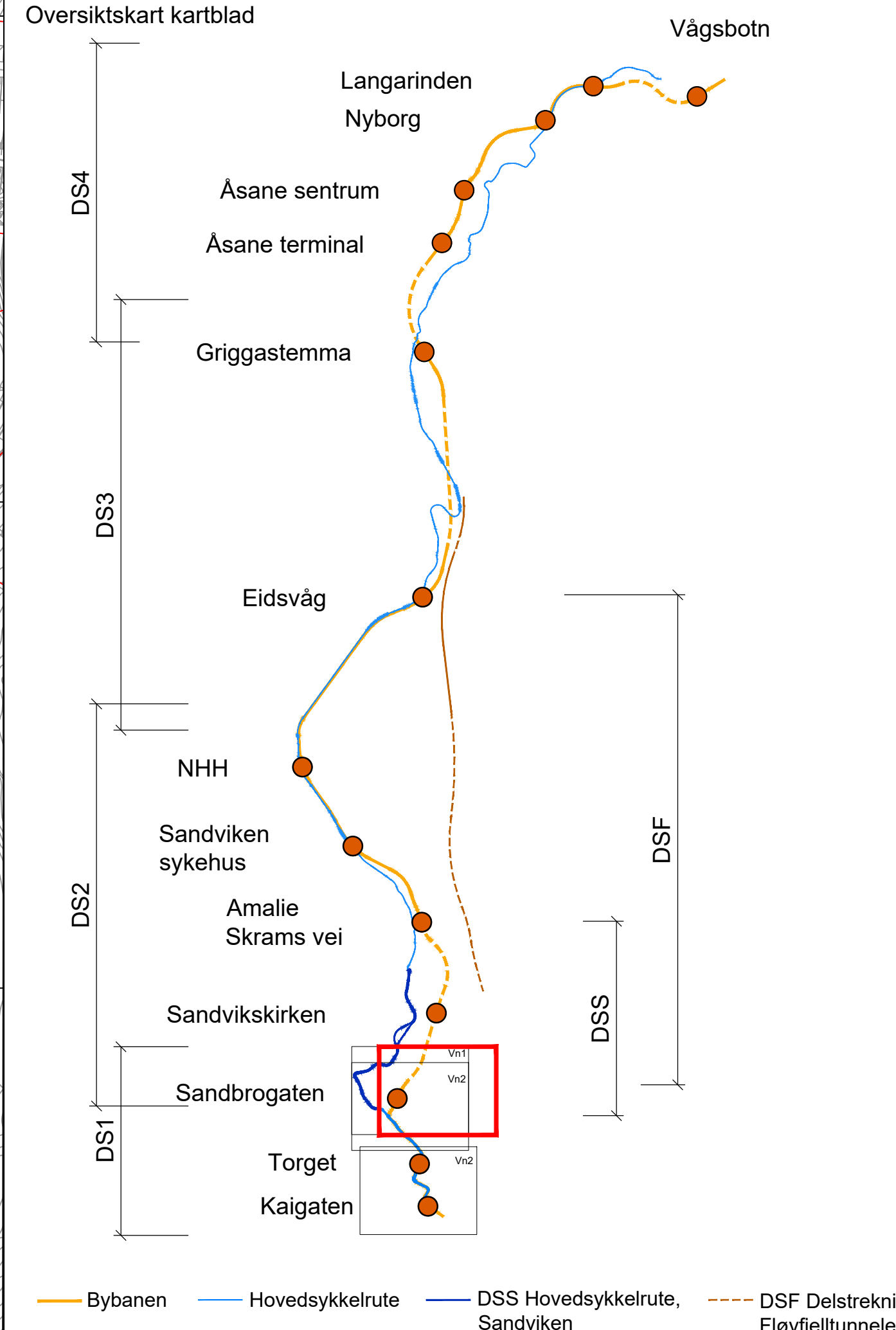
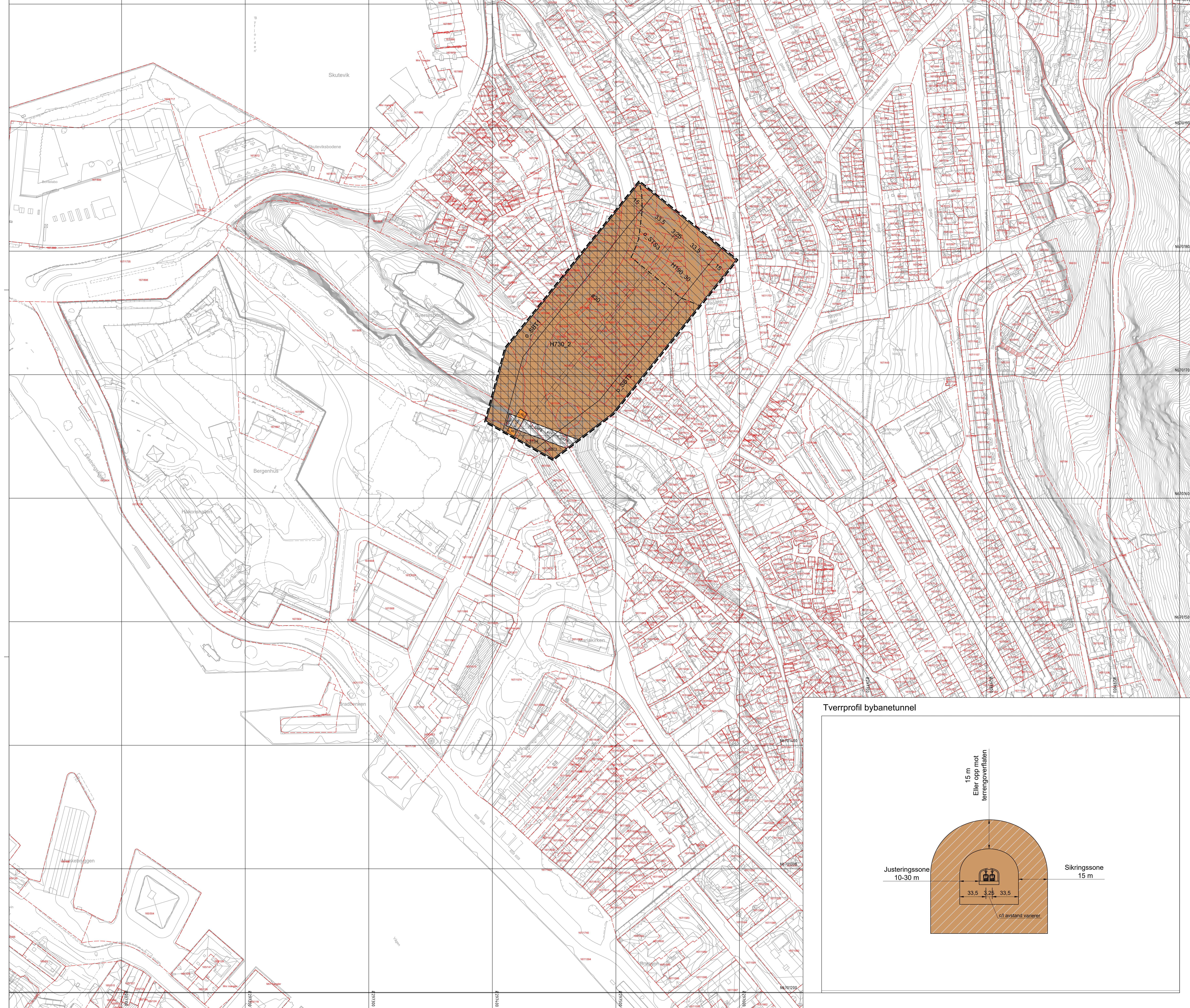
Reguleringsplan, detaljregulering for:
Bergenhuis, Bybanen fra sentrum til Asane
Delstrekning 1, Kaigaten - Sandbrogaten
Nasjonal arealplan-ID 4601_65800000

Saksbehandling ifølge plan- og bygningsloven	Dato	Plankart dateret	Bestemmelser dateret
Planlagt	09.05.2019		
Planlagt kunning	19.05.2018		
Bestilling offentlig ettersyn	dd.mm.åå	dd.mm.åå	dd.mm.åå
Offentlig ettersyn, fra - til	dd.mm.åå - dd.mm.åå	dd.mm.åå	dd.mm.åå
Bystyrets vedtak	dd.mm.åå	dd.mm.åå	dd.mm.åå
Planvedtak kunning	dd.mm.åå	dd.mm.åå	dd.mm.åå

Utstedt av: **PLANFOR** AS

Største utkastet dato: 25.03.22

Største utkastet arkivert: 15.09.2022



Vertikalnivå :

- Vertikalnivå 1 = under grunnen/tunnel
- Vertikalnivå 2 = på grunnen/vannoverflate

Tegnforklaring Plankart 3 av 3 5081 ver. 4.5.2

Reguleringsplan PBL 2008

§12-5. Nr. 1 - Bebyggelse og anlegg

- BE Energanlegg (1510)

§12-5. Nr. 2 - Samferdselsanlegg og teknisk infrastruktur

- STS Trase for sporvegforsladsbane (2022)
- SBT Annen banegrunn - tekniske anlegg (2028)
- SKP Kombinerede formål for samferdselsanlegg og/eller teknisk infrastrukturtraser (2000)
- SAA Angitte samferdselsanlegg og/eller teknisk infrastrukturtraser kombinert med andre angitte hovedformål (2000)

§12-6 - Hensynssoner

- 119 Andre sikringssoner (190)
- 120 Båndlegging etter lov om kulturminner (730)

§12-7 - Bestemmelsesområder

- Vilkår for bruk av arealer, bygninger og anlegg (2)

Linjesymbol

- Illustrasjon av planens begrensning (vist 1m utenfor juridisk plangrense). RpGrense sammenfaller med RpFormålsgrense
- Formålsgrense
- Regulert senterlinje (1221)
- Måle og avstandslinje (1259)

REG.ERFORM (Pbl. §12-7 nr. 14)

- Offentlig arealformål

BASISKART

- Elendomsgrense
- Ekisterende bebyggelse
- Godkjent tiltak
- Geodetisk grunnlag: UTM32, Zone 69
- Geodetisk høydeangivelse: NN2000
- Siste utkastet basiskart: 25.03.22
- Bilskilnings- og Kvenneskikk: 1:1000 ved utkastet A0

Reguleringsplan, detaljregulering for:

Bergenhus, Bybanen fra sentrum til Asane
 Delstrekning 1, Kaigaten - Sandbrogaten
 Nasjonal arealplan-ID 4601_65800000

Saksbehandling i følge plan- og bygningsloven	Dato	Plankart datert	Bestemmelser datert
Planoppgjør	09.05.2018		
Planoppgjør kunningort	19.05.2018		
Bestilling offentlig ettersyn	dd.mm.åå	dd.mm.åå	dd.mm.åå
Offentlig ettersyn, fra - til	dd.mm.åå - dd.mm.åå	dd.mm.åå	dd.mm.åå
Bystyrets vedtak	dd.mm.åå	dd.mm.åå	dd.mm.åå
Planvedtak kunningort	dd.mm.åå	dd.mm.åå	dd.mm.åå

Planvedtak kunningort 2022/20561

Utarbeidet av: **PLANFORLAG**

Utarbeidet av: **PLANFORLAG**

Saksnummer: 2022/20561

Plankart: 15.09.2022

Det bekrefte at plankartet er i samsvar med bystyrets vedtak.

Avdelingsleder